


# LILLESAND KOMMUNE

## SIKREDE FRILUFTSLIVSOMRÅDER

### FORVALTNINGSPLAN FOR FØLGENDE FRILUFTSLIVSOMRÅDER:

- Smørholmen, Skjøddøya og Lyngholmen
- Sandsnes og Julebauen
- Slåttholmen
- Skauerøya
- Rundsholmen (Rånnsholmen)
- Gitkilholmen og Mortensholmen
- Meholmen og Helle
- Store Vedderstøholmen
- Grønningen, Trefallsholmene og Rabet
- Hummerviga og Øygholmen
- Sandøya



Bilde 1: Lillesand, Brekkestø august 2018. Mange fine steder og ankre opp i Blindleia. Skjærgården er et eldorado for friluftsliv. Det gir muligheter for fine naturopplevelser og varierte strandbaserte aktiviteter. Blindleia er en viktig og mye brukt ferdselsvei innaskjærs for små og store fritidsbåter.

Foto: Janne Johnsen, Midt-Agder Friluftsråd

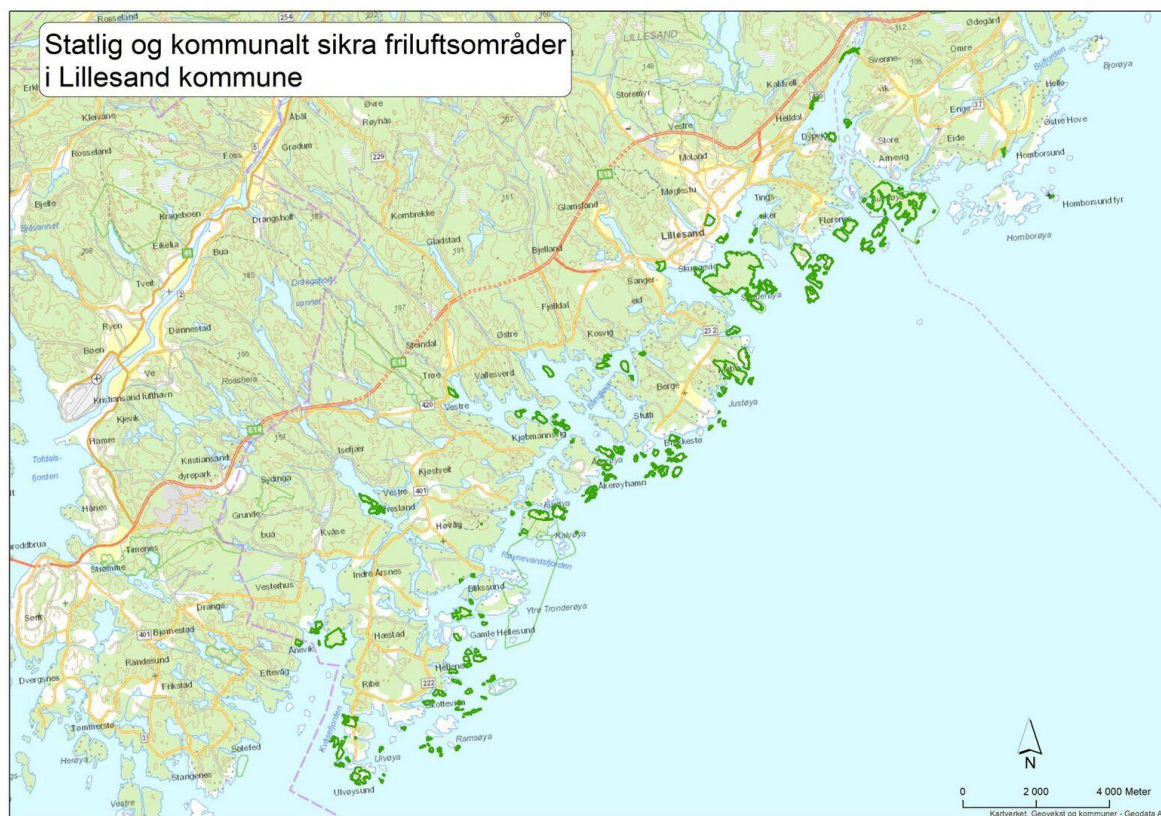
Figur: 1.

## FELLES TEGNFORKLARING TIL KARTENE FOR FRILUFTSLIVSOMRÅDENE:

<b>Tegnforklaring</b>	
	Planlagt beiting
	Slambehandling
	Obs!
	Digital infotavle
	Eksisterende utsiktspunkt
	Planlagt utsiktspunkt
	Planlagt opparbeiding
	Sykkelparkering
	Båtrampe
	Kulturminne
	Eksisterende badeplass
	Eksisterende toalett
	Planlagt toalett
	Tilrettelagt for bevegelseshemmede
	Planlagt tilrettelegging for bevegelseshemmede
	Eksisterende teltplass
	Planlagt teltplass
	Eksisterende avfallsdunker
	Planlagt nye avfallsdunker
	Planlagt tiltak sti
	Rydding av vegetasjon
	Eksisterende parkeringsplass
	Planlagt parkeringsplass
	Eksisterende lekeplass
	Eksisterende kiosk
	Eksisterende informasjonsskilt
	Planlagt informasjonsskilt
	Eksisterende fortøyningsbolter
	Planlagte fortøyningsbolter
	Eksisterende grillplass
	Planlagt grillplass
	Eksisterende brygge
	Planlagt brygge
	Planlagt bro
	Eksisterende benk
	Planlagt benk
	Ball-lek
	Planlagt ball-lek
<b>Linjetema</b>	
	3, 2 Planlagt erosjonssikring
	2, 1 Eksisterende sti
	1, 2 Planlagt kyssti

**DEL 1:**

# Forvaltningsplan for statlig sikra friluftslivsområder Lillesand kommune for 2019-2023



Kart nr. 1: Lillesand kommune, oversiktskart over statlig sikrede friluftslivsområder.

## Fakta om kommunen pr. 2.kvartal 2018

(\*4 områder manger nummer i naturbasen)

Antall innbyggere	Ant innbyggere per km2	Antall statlig sikra friluftslivsområder	Andre friluftslivs-områder (antall)
10 947	57	100 *	4



**DEL 2:**

Foregående plan var omfattende og detaljert og flere tiltak gikk igjen i mange områder i Skjærgårdsparken. Flere av tiltakene gjelder for mange av de sikrede områdene. I denne planen har vi derfor samlet disse tiltakene og satt opp i samlet oversikt. De er også oppført på de enkelte områdene i tidsrommet 2019 – 2023. Det vil fhvert år bli gjort en faglig vurdering for hvor de bør prioriteres. Hvilke(t) område som skal prioriteres i hht tiltak, vil bli spesifisert i den årlige søknaden om midler til tiltak.

Antall områder er også redusert i forhold til foregående plan – kun områder hvor det er planlagt tiltak er tatt med i denne planen.

## 2. Behov for tiltak i planperioden

nr	Tiltak	Beskrivelse	Utføres av/ Ansvar	Gjennomføres år	Kostnad
1	Vegetasjonsrydding	Tynning og rydding for å holde tilvekst nede. Noe større ryddinger der hvor der gror mest til.	Lillesand kommune + frivillige	2019-2022	100.000 (årlig)
2	Beiting	Tilrettelegge for beiting for å holde vegetasjon nede. Dyre-eier må sørge for inngjerding der det er behov.	Lillesand kommune + dyreeiere	2019-2022	30.000 (årlig)
3	Fjerning av sitkagran og rynkeroser	Sitkagran og rynkeroser er svartelistet. Kontinuerlig jobbe for å få fjernet dem.	Lillesand kommune	2019-2022	200.000 (årlig)
4	Oppføring av nye bålplasser	Etablering av 20 bålplasser på egnede steder. Styre bruk og hindre stygge sår på fjell og vegetasjon.	Lillesand kommune	2019-2022	20.000 (årlig)
<b>Total kostnad pr år</b>					<b>350 000</b>

Det er på sikt ønskelig fra kommunens side å gjøre tiltak i Ramsøysundet og i Ulvøysund, men dette er foreløpig ikke tatt med i denne planen.

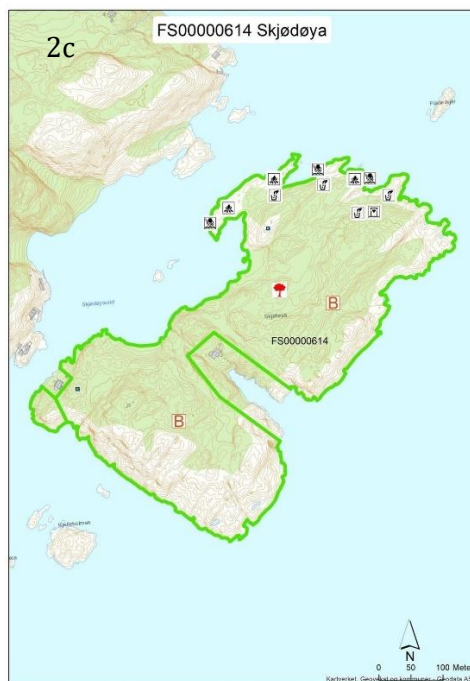
Ut 2019 har Slåttholmen egen forvaltningsplan i regi av Midt-Agder Friluftsråd. Fra og 2020 inngår Slåttholmen i denne planen.



**DEL 2:**

# Forvaltningsplan

## Lillesand kommune: Smørholmen, Skjødøya og Lyngholmen



Kart nr. 2a over t.v.: Smørholmen, FS00000494

Kart nr 2b over t.h.: Lyngholmen, FS00000495

Kart nr 2c t.v.: Skjødøya, FS00000614

Røde symboler står for nye tiltak. Sorte symboler står for eksisterende tilrettelegging.  
Tegnforklaring jf. figur 1.

# 1. Områdebeskrivelse/status

Gnr/ Bnr	FS-nummer naturbase.no	Sikrings form	Sikret år	Areal (da)	Grunneier	Forvaltning og drift	Nærområde?
41/5	FS00000494	<input checked="" type="checkbox"/> Erverv	1980	33	<input checked="" type="checkbox"/> Stat	Lillesand kommune v/ Skjærgårds- tjenesten	<input type="checkbox"/> Ja
37/12 37/51	FS00000614	<input checked="" type="checkbox"/> Avtale	1977 1985	159	Kommune/ friluftsråd		<input checked="" type="checkbox"/> Nei
38/11	FS00000495		1977	85	<input checked="" type="checkbox"/> Privat		
<b>Kommentarer</b>		<ul style="list-style-type: none"> <li>- Smørholmen, FS00000494 eies av staten. Skjødøya, FS00000614 og Lyngholmen, FS00000495 er sikret til friluftsmål ved servitutavtale for skjærgårdspark.</li> <li>- Alle de tre øyene ligger øst for Lillesand sentrum. Smørholmen ligger i Kaldvellfjorden, mens Skjødøya og Lyngholmen ligger lengre ut mot havet og nær kommunegrensen mot Grimstad.</li> </ul>					

	forklaring	beskrivelse
<b>Naturgrunnlag</b>	<i>Kort om flora og fauna, landskap, naturtype, evt. rødlistearter etc.</i>	<p><b>Landskap</b></p> <p>Smørholmen er en liten og kupert holme med fjell i dagen og en del trevegetasjon inne på øya, vesentlig bartrær. Strandsonen er variert med flere nes og lune vikar. Topografisk veksler strandsonen mellom bratte skrenter og slakere svaberg.</p> <p>Landskapet på Skjødøya preges av at det er ei større skogkledd øy med blandet bar- og lauvtrevegetasjon. Fjell i dagen preger terrenget i strandsonen som ellers varierer med flere nes og lune vikar, bratte skrenter og slakere svaberg.</p> <p>Lyngholmen er ei langstrakt øy og er mindre kupert enn de andre to. Holmen har mange fine nes og vikar for båtbasert friluftsliv. Vegetasjonen er lavere med bl.a. mer lyng som gir landskapet et mer åpent preg.</p> <p><b>Naturtype: Undervannseng</b>  <u>Skjødøya vest</u>  Verdi: Viktig</p> <p>Det er to strandenglokaliteter mot Skjøtøysund. Den ene er 14 da mot sørvest og den andre 25 da mot nordvest. På begge lokalitetene finnes bl.a. grisenestarr, fjæresivaks, kveke, rødsvingel, myrmaure, skjoldbærer, gåsemure og tangmelde (M). Strandenga (N) er noe rikere med knortestarr, grisenestarr og hanekam. Innenfor strandenga fins en eldre frodig naturskog av furu, spredte grantrær og innslag av bjørk og eik. Vegetasjonskartleggingsenhet: Havstrandvegetasjon. Undervannseng-, strandeng- og strandsumpvegetasjon (U). Sumpstrand (U9). Verdivurdering: Middels  Undersøkt: 26. juni 1997.</p>

**Naturtype: Strandeng og strandsump**Skjødøya sørøst

Verdi: Viktig

Sørøst på Skjødøya er det et område på 10 da som består av en samling fjærepytter med varierende saltinnhold. Her finnes skogmarihånd, duskmyrull, tepperot, tiriltunge og strandnellik.

**Naturtype: Ålegrassamfunn**Lyngholmen vest

Verdi: Viktig

Det er flere forekomster av vanlig ålegras på vestsiden av Lyngholmen nær land. Det gjelder flekkvise forekomster.

Verdi B. Begrunnelse: Samlet areal er mindre enn 25.000 m<sup>2</sup>, og enga ligger i et gytebasseng for torsk.

**Naturtype: Kystlynghei**Lyngholmen sør, nordøst og nord

Verdi: Lokalt viktig og viktig

Lokalitetene, en på 11 da sør på holmen og en på 6 da nord på holmen er *lokalt viktige*, mens lokaliteten på 23 da i nordøst er *viktig*. Alle tre har lynghei og litt furu-bjørk vegetasjon.

Område C: svært tett forekomst av flekkmarihånd, flere hundre blomstrende individer, litt rundskolm og kattedot.

Område D: Liten ferskvannsdam med knoppsvanereir. Mye pollsivaks, pors, klourt mm. Område E: Ansamling av ærfuglkull, oppvekstområde.

Vegetasjonskartleggingsenhet: Havstrandvegetasjon.

Strandberg og kystnær, fuglegjødslet vegetasjon (X).

Strandberg (X1).

Verdivurdering: Middels.

Kilder – Naturbase naturtyper:

BN00007090, Skjøtøy (Kart 25 M)

BN00007089, Skjøtøy (Kart 25 N)

BN00007204, Skjøtøya

BN00076289, Lyngholmen

BN00076290, Lyngholmen

BN00007107, Lyngholmen (Kart 30 C)

BN00007105, Lyngholmen (Kart 30 D)

BN00007106, Lyngholmen (Kart 30 E)



<b>Kulturminner</b>	<i>Kort om evt. kulturminner i området og hensyn til disse</i>	Ingen kjente funnet
<b>Bygninger</b>	<i>Nevn evt. bygninger på området og omtal kort bruken av og ansvaret for disse</i>	Det er ingen bygninger innenfor friluftslivsområdene.
<b>Adkomst/kommunikasjon</b>	<i>Adkomst til området, tilgjengelighet og offentlig kommunikasjon</i>	Kun med egen båt
<b>Egnet bruk</b>	<i>Vurdering av hvilke aktiviteter området egner seg for</i>	<input type="checkbox"/> Turgåing <input type="checkbox"/> Sykling <input checked="" type="checkbox"/> Bading <input type="checkbox"/> Klatring <input checked="" type="checkbox"/> Båtturfart <input checked="" type="checkbox"/> Fiske <input type="checkbox"/> Lek, rekreasjon <input checked="" type="checkbox"/> Telting <p>Øyene er spesielt egnet til båtturfart for dagstur og overnatting og strandbaserte aktiviteter.</p>
<b>Eksisterende tilrettelegging</b>	<i>Tilretteleggings tiltak i området før planperioden inkl. tilrettelegging for funksjonshemmede</i>	<p>Smørholmen: Mot vest er det bord/benker, fortøyningsbolter flere steder, grill-/bål plass, renovasjon (søppel) og toalett.</p> <p>Skjødøya: Spesielt ved nesene/vikene nord på øya er det fortøyningsbolter og grill-/bålplasser flere steder, samt renovasjon (søppel) og toalett.</p> <p>Lyngholmen: Fortøyningsbolter flere steder, grill-/bål plass og renovasjon (søppel).</p>
<b>Annet</b>	<i>Andre relevante forhold</i>	<p>Bruksfrekvensen er høy, middels høy for Smørholmen</p> <p>Østre del av Smørholmen er åpen for allmenn sjøfugljakt innenfor gjeldende jakttider.</p>

## 2. Behov for tiltak i planperioden

nr	Tiltak	Beskrivelse	Utføres av/ Ansvar	Gjennom- føres år	Kostnad
2	Smørholmen: beiting, sau eller geit	Hele holmen er aktuell for beiting bortsett fra neset mot vest hvor det er fortøyning og opphold. Øya er ubebygget, og gjerdning er ikke nødvendig.	Lillesand kommune	2019 - 2023	30.000
2	Skjødøya: beiting, sau eller geit	Hele holmen er aktuell for beiting bortsett fra de sjønære arealene mot nord hvor det er fortøyning og opphold. Det må gjerdes rundt fritidsboliger. Totalt ca. 500 meter gjerde.	Lillesand kommune	2019 - 2023	40.000
3	Skjødøya: fjerning av Sitkagran	Sitkagran er svartelistet – fjerne og holde tilvekst nede	Lillesand kommun	2019 – 2023	100.000
2	Lyngholmen: beiting	Holmen er aktuell for beiting.	Lillesand kommune	2019 - 2023	15.000
1	Vegetasjonsrydding	Tynning og rydding for å holde tilvekst nede. Noe større ryddinger der hvor der gror mest til.	Lillesand kommune + frivillige	2019- 2023	100.000
<b>Total kostnad</b>					<b>285 000</b>

### Fotografier

#### Smørholmen, Skjødøya og Lyngholmen



Bilde 2: Skjødøya sett fra nord hvor det er attraktivt for båtbasert friluftsliv.

Foto: Internett, Redningsselskapets hjemmeside.



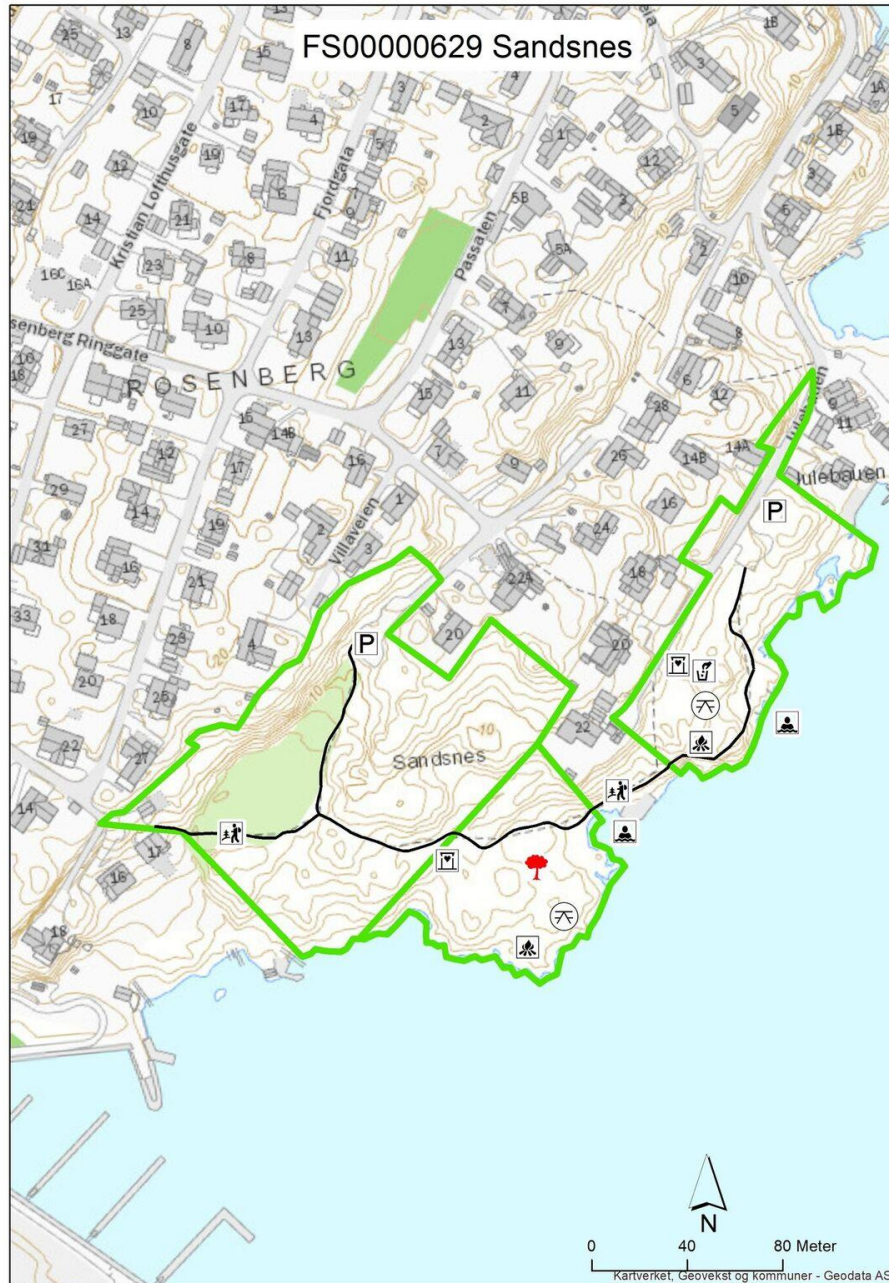
Bilde 3: Smørholmen sett fra vest og ut Kaldvellfjorden mot havet. T.h. i forgrunnen på bildet sees halvøya og svabergene som er attraktive for båtbasert friluftsliv.

Foto: Internett, Redningsselskapets hjemmeside.

**DEL 2:**

# Forvaltningsplan

## Lillesand kommune: Sandsnes og Julebauen



Kart nr. 3: Sandnes, FS00000629 og Julebauen.

Røde symboler står for nye tiltak. Sorte symboler står for eksisterende tilrettelegging. Tegnforklaring jf. figur 1.



# 1. Områdebeskrivelse/status

Gnr/ Bnr	FS-nummer naturbase.no	Sikrings form	Sikret år	Areal (da)	Grunneier	Forvaltning og drift	Nærområde?
33/ 1057 47/1  47/2	FS00000629	<input checked="" type="checkbox"/> Erverv  Avtale	1980	20	<input type="checkbox"/> Stat  Kommune/ friluftsråd  <input type="checkbox"/> Privat	Lillesand kommune v/ Skjærgårds- tjenesten	<input checked="" type="checkbox"/> Ja  Nei
<b>Kommentarer</b>		<ul style="list-style-type: none"> <li>- Sandsnes, FS00000629 og Julebauen eies av Lillesand kommune. De er to teiger som ligger inntil hverandre mot sjøen, Blindleia, men er adskilt av en boligtomt. De drives og brukes under ett.</li> <li>- Sandsnes og Julebauen er lokalt viktige bade- og soleplasser nær Lillesand sentrum og tettbebyggelse, boligområder vest for sentrum.</li> </ul>					

	forklaring	beskrivelse
<b>Naturgrunnlag</b>	<i>Kort om flora og fauna, landskap, naturtype, evt. rødlistearter etc.</i>	<p><b>Landskap</b></p> <p>Eiendommene utgjør en brem langs sjøen med svabergstrandsone og delvis grasbakke eller fjell i dagen for opphold.</p> <p>Ingen opplysninger funnet om spesielle naturtyper eller artsdata.</p>
<b>Kulturminner</b>	<i>Kort om evt. kulturminner i området og hensyn til disse</i>	Ingen opplysninger funnet
<b>Bygninger</b>	<i>Nevn evt. bygninger på området og omtal kort bruken av og ansvaret for disse</i>	Ingen bygninger innenfor friluftslivsområdene
<b>Adkomst/kom-munikasjon</b>	<i>Adkomst til området, tilgjengelighet og offentlig kommunikasjon</i>	Fortrinnsvis til fots eller på sykkel. Det er også atkomst for bil.

<b>Egnet bruk</b>	<i>Vurdering av hvilke aktiviteter området egner seg for</i>	<input checked="" type="checkbox"/> Turgåing <input checked="" type="checkbox"/> Bading <input type="checkbox"/> Båtturfart <input checked="" type="checkbox"/> Lek, rekreasjon	<input type="checkbox"/> Sykling <input type="checkbox"/> Klatring <input checked="" type="checkbox"/> Fiske <input checked="" type="checkbox"/> Telting
		Sandsnes og Julebauen er populære badeplasser for svømmedyktige. Bading fra fine svaberg.	
<b>Eksisterende tilrettelegging</b>	<i>Tilretteleggings-tiltak i området før planperioden inkl. tilrettelegging for funksjonshemmede</i>	Stupebrett, bord/benker flere steder, bål-/grillplass, renovasjon (søppel), toalett og parkeringsplasser.	
<b>Annet</b>	<i>Andre relevante forhold</i>	Bruksfrekvensen er svært høy.	

## 2. Behov for tiltak i planperioden

nr	Tiltak	Beskrivelse	Utføres av/ Ansvar	Gjennom- føres år	Kostnad
1	Vegetasjonsrydding	Tynning og rydding for å holde tilvekst nede. Noe større ryddinger der hvor der gror mest til.	Lillesand kommune +frivillige	2019 - 2023	100.000
5	Grusing turvei	Turveien må gruses opp	Lillesand kommune	2019 og 2022	5.000
4	Oppføring av ny bål plass	Etablere en bål plass til - styre bruk og hindre sår på fjell og vegetasjon.	Lillesand kommune	2019	3.000
	<b>Total kostnad</b>				<b>108 000</b>

## Fotografier

### Sandsnes og Julebauen



Bilde 4: Sandsnes. Område for friluftsliv og rekreasjon i nærmiljøet med badeliv og turgåing o.a.

Foto: Karin Guttormsen



Bilde 5: Sandsnes med Julebauen i bakgrunnen. Områdene henger bruks- og forvaltningsmessig sammen, men er eiendomsmessig adskilt av en boligtomt. Populære områder og godt tilrettelagt for bading med stupebrett, badetrapp o.a. Området krever tett oppfølging med vedlikehold for å holde god og sikker standard.

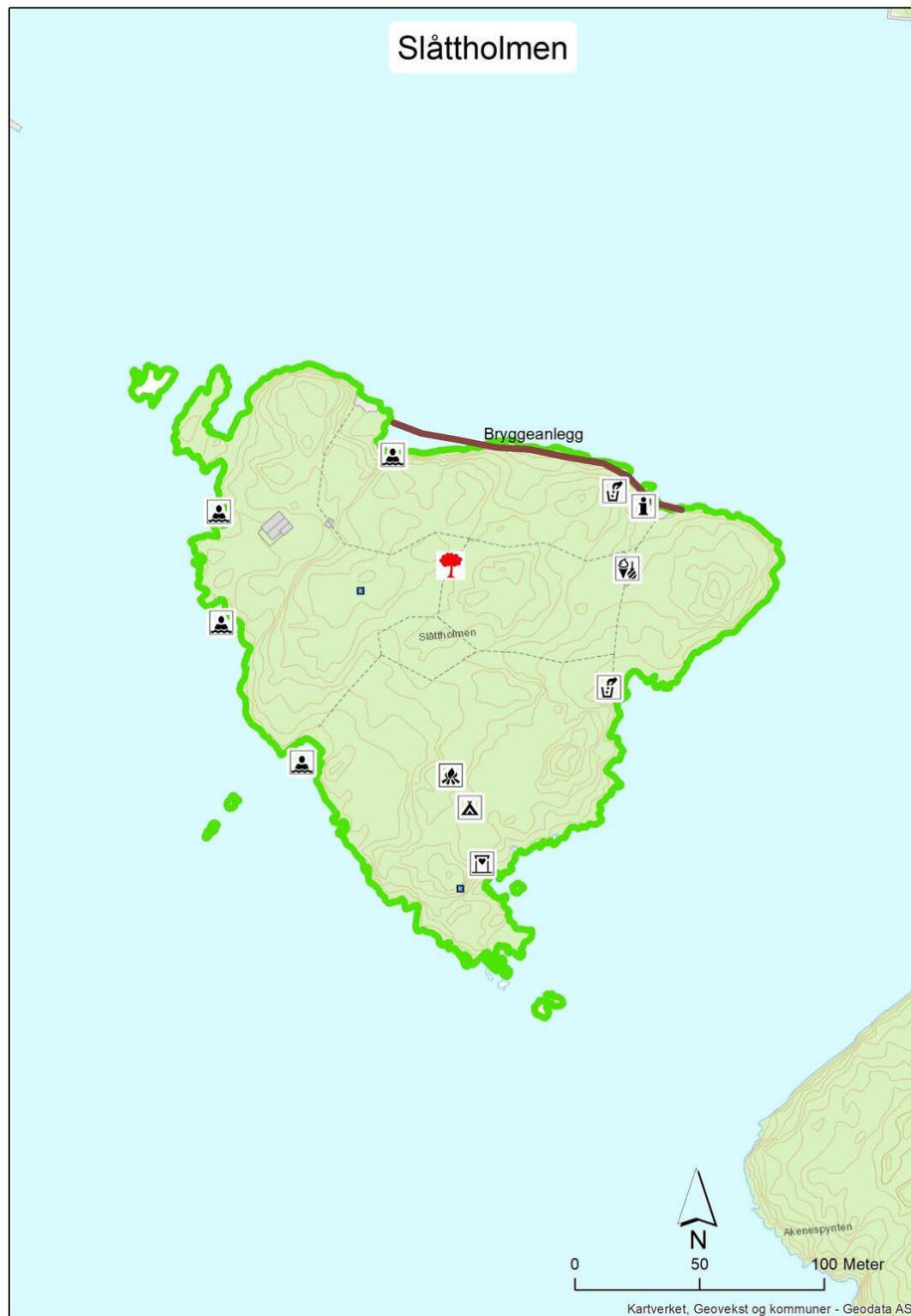
Foto: Karin Guttormsen



**DEL 2:**

# Forvaltningsplan

## Lillesand kommune: Slåttholmen



Kart nr. 4: Slåttholmen (Gnr/Bnr 18/13).

Røde symboler står for nye tiltak. Sorte symboler står for eksisterende tilrettelegging. Tegnforklaring jf. figur 1.

## 1. Områdebeskrivelse/status

Gnr/ Bnr	FS-nummer naturbase. no	Sikring s form	Sikret år	Areal (da)	Grunneier	Forvaltning og drift	Nærområ de?
18/13	Mangler SF- nummer	<input type="checkbox"/> Erverv <input checked="" type="checkbox"/> Erverv <input type="checkbox"/> Avtale	2014 (vedtak)	31,2	<input type="checkbox"/> Stat  <input type="checkbox"/> Kommune/ friluftsråd  <input checked="" type="checkbox"/> Kommune/ friluftsråd  <input type="checkbox"/> Privat  <input type="checkbox"/> Privat	[MAF /kommune ]	<input type="checkbox"/> Ja <input checked="" type="checkbox"/> Ja <input type="checkbox"/> Nei
<b>Kommentarer</b>		<p>Eiendommen 18/13 er en øy i skjærgården i Lillesand som ligger idyllisk til i begynnelsen av Blinleias løp. Det er kort vei med båt både fra havna i Lillesand sentrum og fra Skuggevig. Holmen nås kun med båt.</p> <p>Øya består av en del gammel beitemark som delvis er åpnet opp, noe skog og kratt, svaberg og flere små vikar. Det er også to hytter/fritidsboliger på holmen, hvorav den ene fungerer som et servicebygg med vertskap og en kiosk i sommerhalvåret. Den andre hytta inngår i Kystled. Kommunalt ansatte og medlemmer i lag og foreninger som kan melde seg som vertskap i sommersesongen.</p> <p>Det er flotte brygger langs holmens nord-øst side med gode landingsforhold til båter i alle størrelser. Holmen har gode forhold til telting, opphold og rekreasjon. Det er friluftstolett der som er tilrettelagt for bevegelseshemmede.</p> <p>Holmen har rimelig god tilgjengelighet med trinnfrie adkomster fra bryggene (skal gjøres i 2019) og inn på holmen, samt tilrettelagt toalett. Turveiene har variert standard, men man søker å tilrettelegge så godt som mulig for alle.</p>					

	<b>forklaring</b>	<b>beskrivelse</b>
<b>Naturgrunnlag</b>	<i>Kort om flora og fauna, landskap, naturtype, evt rødlistearter etc</i>	Slåttholmen har mye fjell/svaberg, noe furuskog, noe løvtrær og typisk bunnvegetasjon for skog, slik som røsslyng, mose og einere. Det er også mye bjørnebærkratt.  Vi kan ikke se at det er registrert rødlistearter på holmen – dette er trolig heller ikke kartlagt.  I artsdatabasen er det registrert observasjon av siland som er en sårbar art og tjeld som er en nær truet art.
<b>Kulturminner</b>	<i>Kort om evt kulturminner i området og hensyn til disse</i>	På holmen er det et gravfelt og et gravminne fra bronsealder-jernalder som er automatisk fredet. Disse vil bli merket og informert om.
<b>Bygninger</b>	<i>Nevn evt bygninger på området og omtal kort bruken av og ansvaret for disse</i>	2 hytter/fritidsboliger, hvorav en blir benyttet i kystled-sammenheng og en fungerer som kafè i sommersesong. Det er også en bod i tilknytning til den vestligste hytta..
<b>Adkomst/kommunikasjon</b>	<i>Adkomst til området, tilgjengelighet og offentlig kommunikasjon</i>	Kun vannveien.
<b>Egnet bruk</b>	<i>Vurdering av hvilke aktiviteter området egner seg for</i>	<input type="checkbox"/> Turgåing <input type="checkbox"/> Sykling <input checked="" type="checkbox"/> Bading <input type="checkbox"/> Klatring <input checked="" type="checkbox"/> Båttut fart <input checked="" type="checkbox"/> Fiske <input checked="" type="checkbox"/> Lek, rekreasjon <input type="checkbox"/> Telting annet <u>Generelt friluftsliv, rekreasjon og opphold. Får ikke krysset av på flere av aktivitet i skjemaet. Krysser også av for følgende: telting.</u>
<b>Eksisterende tilrettelegging</b>	<i>Tilretteleggings-tiltak i området før planperioden inkl (tilrettelegging for funksjonshemmede</i>	Området er tilrettelagt med noe turstier/veier, plener og over 120 meter totalt med brygger. Holmen har HC-toalett og renovasjonspunkt, samt sommervann på bryggene.
<b>Annet</b>	<i>Andre relevante forhold</i>	Holmen ble ervervet i slutten 2014 og har frem til 2019 hatt en egen skjøtsels- og forvaltningsplan som Midt-Agder Friluftsråd har hatt ansvar for. Fra og med 2020 inngår Slåttholmen som en del av Skjærgårdsparken.



## 2. Behov for tiltak i planperioden

nr	Tiltak	Beskrivelse	Utføres av/ Ansvar	Gjennom- føres år	Kostnad
1	Tynning, rydding	Vegetasjonen på holmen må ryddes og tynnes. Stier må skjøttes og åpnes bedre opp.	Lillesand kommune +friv.org.	2020 - 2023	100.000
6	Skjøtsel turveier og brygger	Turveiene trenger jevnlig påfylling av grus og kantklipp. Bryggene må renses og oljes.	Lillesand kommune +friv.org.	2020 - 2023	35.000
17	Oppgradering av brygger	De gamle bryggene må oppgraderes og heves	Lillesand kommune	2021	200.000
7	Strandrydding	Strendene er over flere år blitt forsøplet av havstrømmer. En del er tatt, men det er behov for en kontinuerlig ryddejobb.	Lillesand kommune +friv.org.	2020 - 2023	20.000
4	Bålgruer	Det bør etableres flere bålplasser/griller på holmen. Styre bruk av ild til faste plasser og unngå sår i vegetasjon og på svaberg.	Lillesand kommune	2020 - 2023	5.000
	<b>Total kostnad</b>				<b>160 000</b>

### Tiltak som kan gjøre det enda mer attraktivt å bruke området (tiltak ut over ovennevnte/ tiltak på lang sikt)

Utlekking av strøm

Gangbro/flytebryggevei til land - kjøres evt som eget prosjekt

Bod til skjøtselutstyr og redskaper - låsbar



Bilde 6: Slåttholmen sett fra sjøen i fra nord-øst.  
Foto: Janne Johnsen, Midt-Agder Friluftsråd

Bilde 7 og 8: Sommerlig aktivitet foran kaféen på Slåttholmen og godt med båter og folk langs bryggene på nord-øst siden av holmen.

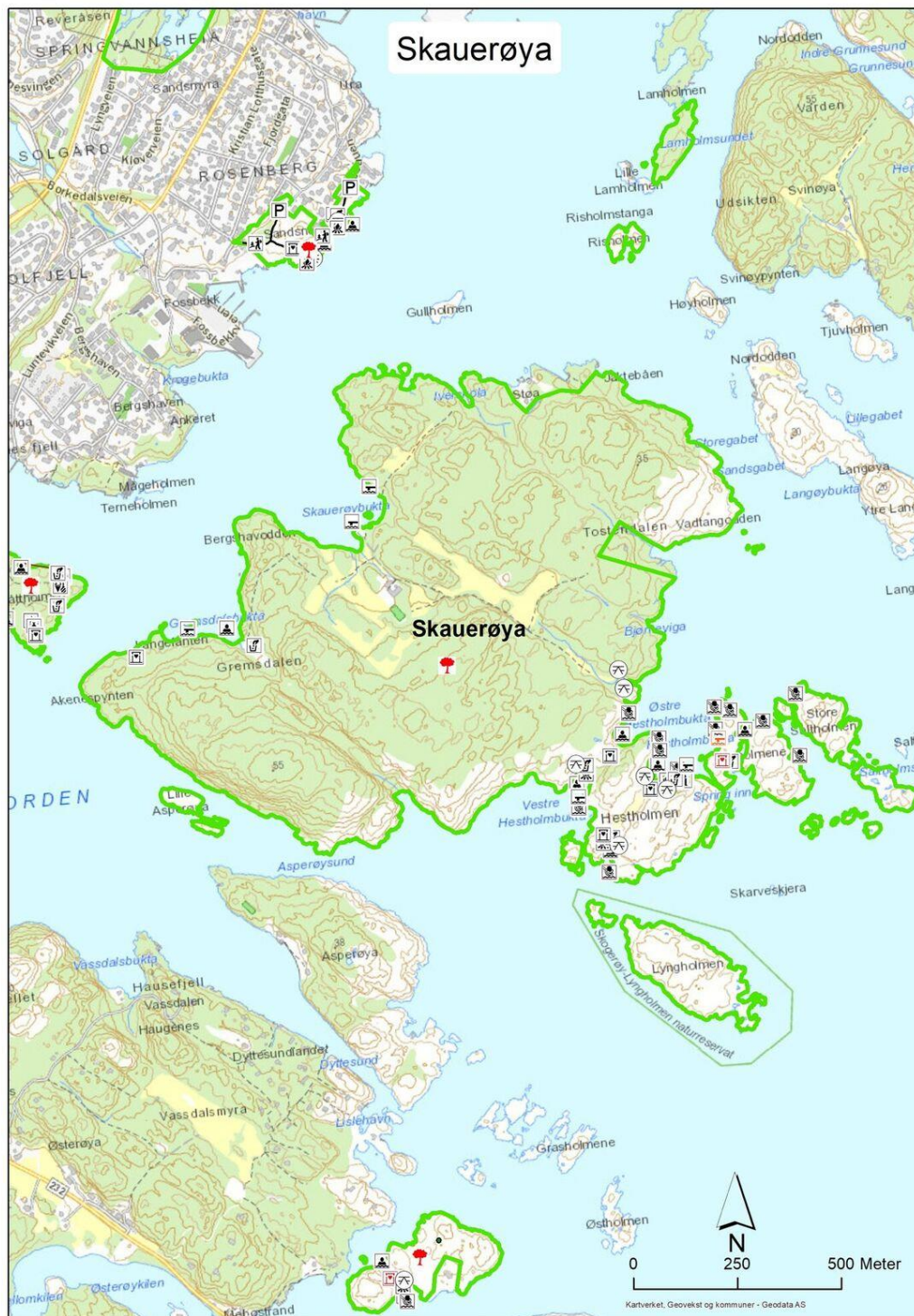
Foto bilde 7: Kristin Leikvoll

Foto bile 8: Janne Johnsen, Midt-Agder Friluftsråd



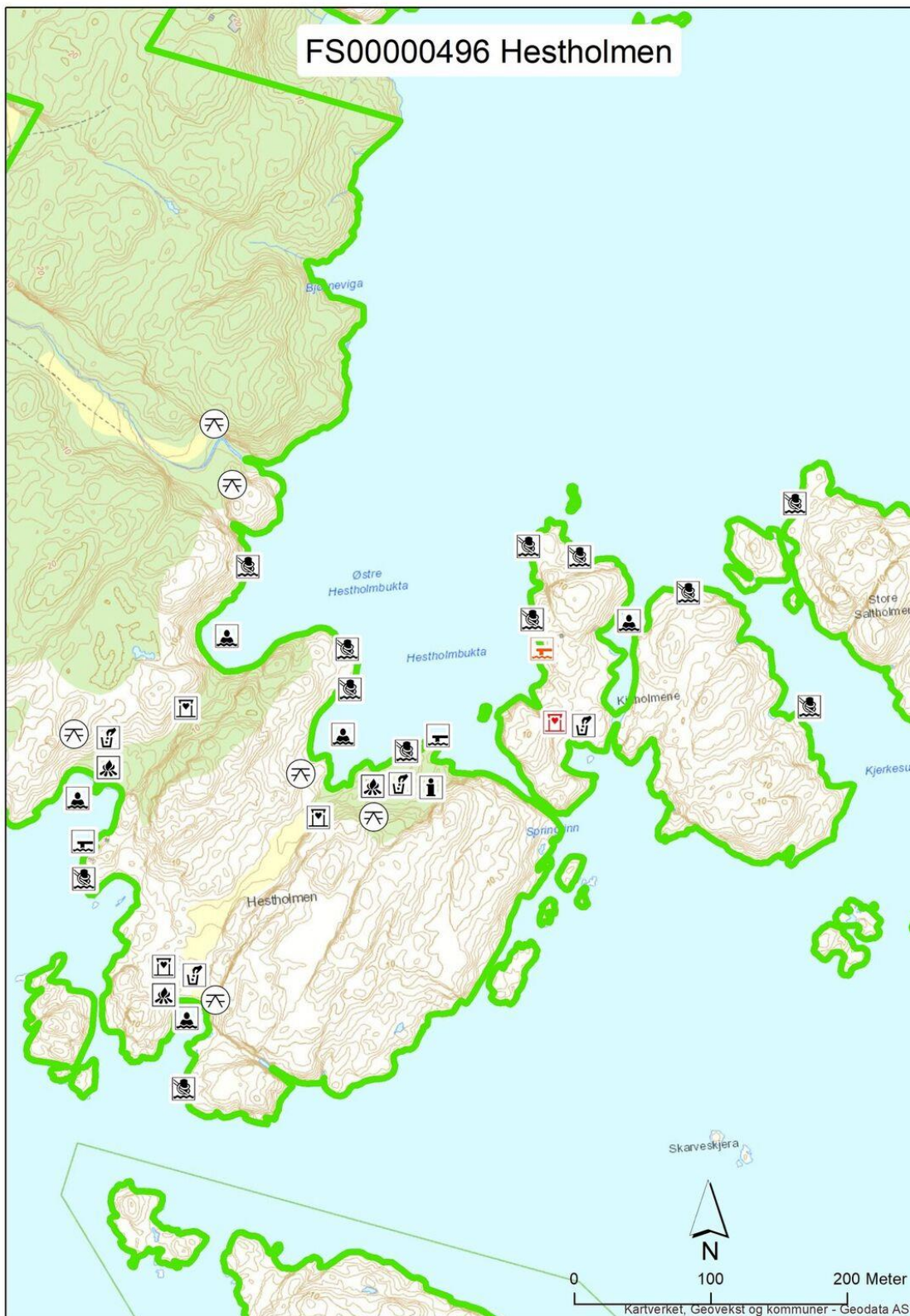
**DEL 2:**

# Forvaltningsplan: Lillesand kommune: Skauerøya



Kart nr 5 Skauerøya. FS00000496.





Kart nr. 6. Skauerøya FS00000496. Kartutsnittet dekker Hestholmbukta på utsiden, østsiden av Skauerøya. Hestholmen er en del av Skauerøya, og de nærliggende holmene inngår også i Skauerøya friluftslivsområde.

Røde symboler står for nye tiltak. Sorte symboler står for eksisterende tilrettelegging.

Tegnforklaring jf. figur: 1.

# 1. Områdebeskrivelse/status

Gnr/ Bnr	FS-nummer naturbase.no	Sikrings form	Sikret år	Areal (da)	Grunneier	Forvaltning og drift	Nærområde?
36/9 36/12 36/13 36/14 36/16  36/1	FS00000496	<input checked="" type="checkbox"/> Erverv  Avtale	1965 1965 1979 2002 1965	1190 i alt	<input checked="" type="checkbox"/> Stat  Kommune/ friluftsråd  <input type="checkbox"/> Privat	Lillesand kommune v/ Skjærgårds- tjenesten	<input checked="" type="checkbox"/> Ja  Nei
<b>Kommentarer</b>		<ul style="list-style-type: none"> <li>- Gnr/bnr 36/9, 12, 13, 14 og 16 eies av staten, mens 36/1 eies av Lillesand kommune.</li> <li>- Skauerøya ligger rett øst for Lillesand sentrum og vest for hovedinnseilingen til Lillesand, Sandsgapet. Sjøarealet mellom fastlandet og Skauerøya utgjør starten på «Blindleia» østfra.</li> <li>- Det er spesielt Hestholmen som er ei halvøy av Skauerøya ut mot havet og de nærliggende holmene som er særlig populære for båtutfart og båtturisme om sommeren, Hestholmbukta.</li> <li>- Områdene på innsiden av Skauerøya med den gamle gården brukes til allsidige friluftslivsaktiviteter store deler av året. Våningshuset, «Huset» som er fra ca. 1800, benyttes til bl.a. leirer for psykisk utviklingshemmede barn om sommeren.</li> <li>- Det går turstier rundt og over Skauerøya gjennom gammelt kulturlandskap og blandet lauv- og furuskog. Turstiene leder til flotte utsiktspunkter mot såvel havet som Blindleia og Sandsgapet.</li> <li>- Selv om en bare kan komme til Skauerøya i egen båt, er det kort strekning innaskjærs over fra Lillesand sentrum. Båtsesongen er lang slik at Skauerøya kan kategoriseres som nærområde.</li> <li>- Bygland skogskole har gjennom mange år brukt Skauerøya som praksissted. Skogskolen har også anlagt ei turløype gjennom skogen.</li> </ul>					

	forklaring	beskrivelse
<b>Naturgrunnlag</b>	<i>Kort om flora og fauna, landskap, naturtype, evt. rødlistearter etc.</i>	<p><b>Landskap</b> Skauerøya er ei stor øy på over 1000 da med et variert natur- og kulturlandskap. Den er meget kupert med markerte fjellrygger som er delt opp av parallelle daler/forsenkninger med retning nordvest-sørøst. Fjellryggene med til dels mager grunn er bratte og med varierende dekke av trevegetasjon, mens det i «dalene» er mer frodig og varierte vegetasjonssamfunn. Det finnes mange større og mindre jettegryter på vestsiden av øya. Tidligere eier Falkenberg som kjøpte eiendommen i 1935, plantet inn sitkagran, edelgran, bøk og lerk på eiendommen.</p> <p><b>Naturtype: Ålegrassamfunn</b> <u>Hestholmbukta</u> Verdi: Lokal verdi Det er en lokalitet med vanlig ålegras på 6 da nær en av holmene i Hestholmbukta. Det gjelder vanlig ålegras med spredte forekomster av enkeltplanter. Verdi B. Begrunnelse: Samlet areal er mindre enn 25.000 m<sup>2</sup>, og enga ligger i et</p>



		gytebasseng for torsk.  Kilder – Naturbase naturtyper: BN00076271, Hestholmbukta
<b>Kulturminner</b>	<i>Kort om evt. kulturminner i området og hensyn til disse</i>	Deler av Skauerøya har et gjennomgående preg av gammelt jordbruks-/kulturlandskap med tidligere dyrkede teiger, beitemark, gamle trær og steingjerder. Lillesand kommune har ansvar for at skjøtsel utføres. Det har vært drevet gårdsdrift på Skauerøya siden 1647, «Skoverøen gård».
<b>Bygninger</b>	<i>Nevn evt. bygninger på området og omtal kort bruken av og ansvaret for disse</i>	Gården med våningshus og uthus eies av Lillesand kommune. Bygningene og tunområdet driftes imidlertid av Lions Club i Lillesand. De har også ansvar for vedlikehold.
<b>Adkomst/kommunikasjon</b>	<i>Adkomst til området, tilgjengelighet og offentlig kommunikasjon</i>	Kun med egen båt. Ved spesielle arrangementer, konserter eller turopplegg organiseres transport.
<b>Egnet bruk</b>	<i>Vurdering av hvilke aktiviteter området egner seg for</i>	<input checked="" type="checkbox"/> Turgåing <input type="checkbox"/> Sykling <input checked="" type="checkbox"/> Bading <input type="checkbox"/> Klatring <input checked="" type="checkbox"/> Båtturfart <input checked="" type="checkbox"/> Fiske <input checked="" type="checkbox"/> Lek, rekreasjon <input checked="" type="checkbox"/> Telting  Båtturfartsområde for dagstur og overnatting. Spesielt er Hestholmbukta svært attraktiv som oppankringsplass for folk som er på kortere turer eller ferierer i båt langs kysten.
<b>Eksisterende tilrettelegging</b>	<i>Tilretteleggings tiltak i området før planperioden inkl. tilrettelegging for funksjonshemmede</i>	Arealene ved gården er delvis tilgjengelige for funksjonshemmede. Ilandstigningsbrygga like nord for gården ble bygd på 90-tallet for transport av tømmer, ilandsetting av maskiner o.lign. Denne benyttes til ilandstigning fra større båter, men er ikke beregnet som gjeste-/liggebrygge for allmenn båtturfart.  Skauerøya har gjennom mange år hatt godt dekning av informasjonstavler, merking av stier og løyper, natursti, bord/benker og fortøyningsbolter, samt teltplass. Det er renovasjonsbrygge med søppelcontainere og toaletter i Hestholmbukta. I gjerder for beitedyr er det montert gjerdeklyv eller porter i gjerdet. Tilretteleggingene trenger utskifting og oppdatering over tid.  I forrige planperiode fikk områdene på innsiden av Skauerøya et stort løfte med tilrettelegging av nye brygger, toalett og renovasjon. Dette har det gitt en stor økning i bruk av denne siden. Det er fine lune vikene og svaberg med kveldssol.

<b>Annet</b>	<i>Andre relevante forhold</i>	<p>Bruksfrekvensen er svært høy spesielt i Hestholmbukta, men også på andre deler av øya. Det gjelder vandringer og telting i det gamle kulturlandskapet og aktiviteter i strandsonen.</p> <p>Kjeholmen er åpen for allmenn sjøfugljakt innenfor gjeldende jakttider.</p>
--------------	--------------------------------	---

## 2. Behov for tiltak i planperioden

nr	Tiltak	Beskrivelse	Utføres av/ Ansvar	Gjennom- føres år	Kostnad
8	Hestholmbukta: utvidelse av brygger	Bygge om og forlenge bryggene på Kjeholmen	Lillesand kommune	2019	150.000
9	Hestholmbukta: Flere fortøyningsbolter	Forbedrer tilgang til området.	Lillesand kommune	2019	10.000
10	Skauerøya generelt:	Rydding, tynning og merking.	Lillesand kommune	2020	100.000
11	Kjeholmen: toalett	Nytt toalett	Lillesand kommune	2019	120.000
3	Skauerøya: Fjerning av sitkagran og rynkeroser	Sitkagran og rynkeroser er svartelistet. Stor jobb å fjerne dem og holde dem nede	Lillesand kommune	2019 - 2023	200.000
	<b>Total kostnad</b>				<b>580.000</b>

## Fotografier Skauerøya



Bilde 9: Morgenstemning i Hestholmbukta en fin feriedag i juli. Mange også langveisfarende ankrer opp her. Selve Skauerøya i bakgrunnen. Foto: Karin Guttormsen



Bilde 10: Bryggene på Kjeholmen i Hestholmbukta må utbedres og tilpasses ny skjærgårdstjenestebåt. Toalett skal rives og bygges nytt. Foto: Jan Olav Johnsen, Lillesand kommune





Bilde 11: Det er tre toaletter rundt Hestholmbukta. Foto: Karin Guttormsen



Bilde 12: Bryggene i Hestholmbukta er utbedret. Bilde 13: Nye brygger i Grimsbukta (Gremsdalsbukta) på Skauerøya.

Foto: Jan Olav Johnsen, Lillesand kommune





Bilde 14: Steingjerder inne på Skauerøya vitner om gammelt kulturlandskap. Kilder opplyser at det har vært gårdsdrift på Skauerøya siden 1647. Foto: Lillesandsposten



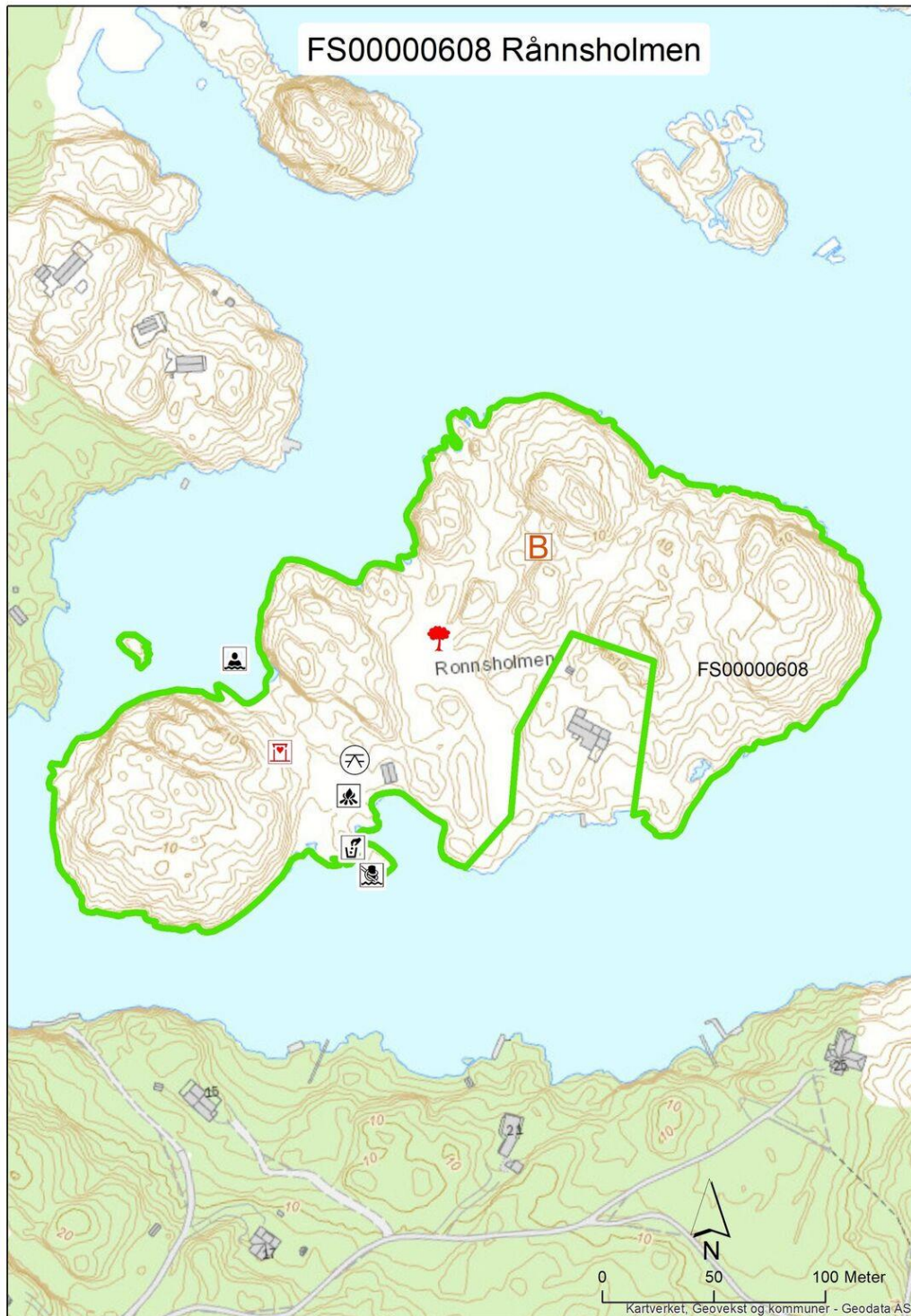
Bilde 15: Skauerøya gård med våningshuset, «Huset» ligger vestvendt mot Blindleia. Gjennom sommeren holdes det bl.a. leirer for funksjonshemmede barn og unge. Lions Club Lillesand drifter og vedlikeholder bygningene. T.v. i bildet ilandstigningsbrygga som benyttes av større båter ved f.eks. arrangementer eller knyttet til drift av gården og arealene på øya for øvrig. Foto: Karin Guttormsen



**DEL 2:**

# Forvaltningsplan

## Lillesand kommune: Rundsholmen (Rånnsholmen)



Kart nr. 7. Rundsholmen, FS00000608. Røde symboler står for nye tiltak. Sorte symboler står for eksisterende tilrettelegging. Tegnforklaring jf. figur 1.

# 1. Områdebeskrivelse/status

Gnr/ Bnr	FS-nummer naturbase.no	Sikrings form	Sikret år	Areal (da)	Grunneier	Forvaltning og drift	Nærområde?
11/28	FS00000608	<input checked="" type="checkbox"/> Erverv <input type="checkbox"/> Avtale	1992	43	<input checked="" type="checkbox"/> Stat  Kommune/ friluftsråd  <input type="checkbox"/> Privat	Lillesand kommune v/ Skjærgårds- tjenesten	<input type="checkbox"/> Ja <input checked="" type="checkbox"/> Nei
<b>Kommentarer</b>		<ul style="list-style-type: none"> <li>- Rundsholmen (Rånsholmen) ligger like utenfor Justøya, vest for Lillesand sentrum.</li> <li>- Rundsholmen ligger ut mot havet i øst. På sør og sørøst kan det være værhardt, mens det ellers på holmen, spesielt mot vest er lunere og populært for bl.a. padlere.</li> </ul>					

	forklaring	beskrivelse
<b>Naturgrunnlag</b>	<i>Kort om flora og fauna, landskap, naturtype, evt. rødlistearter etc.</i>	<p><b>Landskap</b> Rundsholmen er en småkupert holme med fjell i dagen og noe trevegetasjon inne på øya, vesentlig bartrær. En del av dette er bestand av sitkagran som nå utgjør et gjengroingsproblem. Topografisk preges holmen av høye koller og flatere gjennomgående forsenkninger/daldrag. I de lavere partiene er landskapet mer åpent og innbyr til strandhogg og opphold. Strandsonen veksler mellom skrenter og slakere svaberg og grasbakker. Det er to fine sandstrender med grunt vann utenfor.</p> <p><b>Naturtype: Undervannseng</b> <u>Rundsholmen nord-sør</u> Verdi: Svært viktig Lokaliteten på 19 da strekker seg tvers over holmen og følger hovedsakelig en gjennomgående lavereliggende forsenkning, nord-sør. Arealet betegnes som blomstereng/tørt jorde. Det er mye knoppurt, gjeldkarve, rødsvingel, tiriltunge, engnellik og sandstarr samt kraftige busker med steinnype. I strandkanten var det i 1997 en liten forekomst av den rødlistede arten, dverggylde nær en bålplass i et område med svært kortvokst eng og mye tråkk. Der vokste det ellers noe grisenstarr og på noe frodigere partier mjørdurt, kattehale, strandkvann og skjoldbærer. Vegetasjonskartleggingsenhet: Ikke tresatt vegetasjon på fastmark. Verdivurdering: Høy Undersøkt: 24. juli 1997.</p> <p>Kilder – Naturbase naturtyper: BN00007068, Rånsholmen (Kart 20H)</p>


<b>Kulturminner</b>	<i>Kort om evt. kulturminner i området og hensyn til disse</i>	Ingen kjente funnet.
<b>Bygninger</b>	<i>Nevn evt. bygninger på området og omtal kort bruken av og ansvaret for disse</i>	Det er et privat båthus innenfor friluftslivsområdet. Bruk og økonomisk ansvar for dette tilligger privat eier.
<b>Adkomst/kommunikasjon</b>	<i>Adkomst til området, tilgjengelighet og offentlig kommunikasjon</i>	Kun med egen båt
<b>Egnet bruk</b>	<i>Vurdering av hvilke aktiviteter området egner seg for</i>	<input type="checkbox"/> Turgåing <input type="checkbox"/> Sykling <input checked="" type="checkbox"/> Bading <input type="checkbox"/> Klatring <input checked="" type="checkbox"/> Båutfart <input checked="" type="checkbox"/> Fiske <input type="checkbox"/> Lek, rekreasjon <input checked="" type="checkbox"/> Telting Rundsholmen er attraktiv for båutfart, padlere og telting.
<b>Eksisterende tilrettelegging</b>	<i>Tilretteleggings-tiltak i området før planperioden inkl. tilrettelegging for funksjonshemmede</i>	Holmen er tilrettelagt med fortøyningsbolter, bord/benker, bål-/grillplass, renovasjon (søppel) og toalett.
<b>Annet</b>	<i>Andre relevante forhold</i>	Bruksfrekvensen er høy.

## 2. Behov for tiltak i planperioden

nr	Tiltak	Beskrivelse	Utføres av/ Ansvar	Gjennomføres år	Kostnad
2	Beiting, sau. Hele holmen brukes til beiting.	Gjerding mot fritidseiendom og sjønære arealer med tilrettelegging, totalt ca. 200m.	Lillesand kommune	2019 - 2023	30.000
12	Nytt toalett	Bygge nytt toalett i betong.	Lillesand kommune	2020	200.000
1	Vegetasjonsrydding	Tynning og rydding, holde tilvekst nede.	Lillesand kommune	2019 - 2023	100.000
3	Hogst av sitkagran	Utplantet sitkagran hører ikke hjemme i kystlandskapet.	Lillesand kommune	2019 - 2023	200.000
	<b>Total kostnad</b>				<b>530.000</b>

## Fotografier

### Rundsholmen



Bilde 16: Flyfoto av Rundsholmen. Fine sandstrenger og svaberg for bading og soling og andre strandbaserte aktiviteter. En privat hytte inngår ikke i friluftslivsområdet, men båthuset ligger innenfor. Det er grunt (vassedybde) på innsiden mot Justøya. Midt på holmen står bestandet med sitkagran som skal felles/holdes nede.



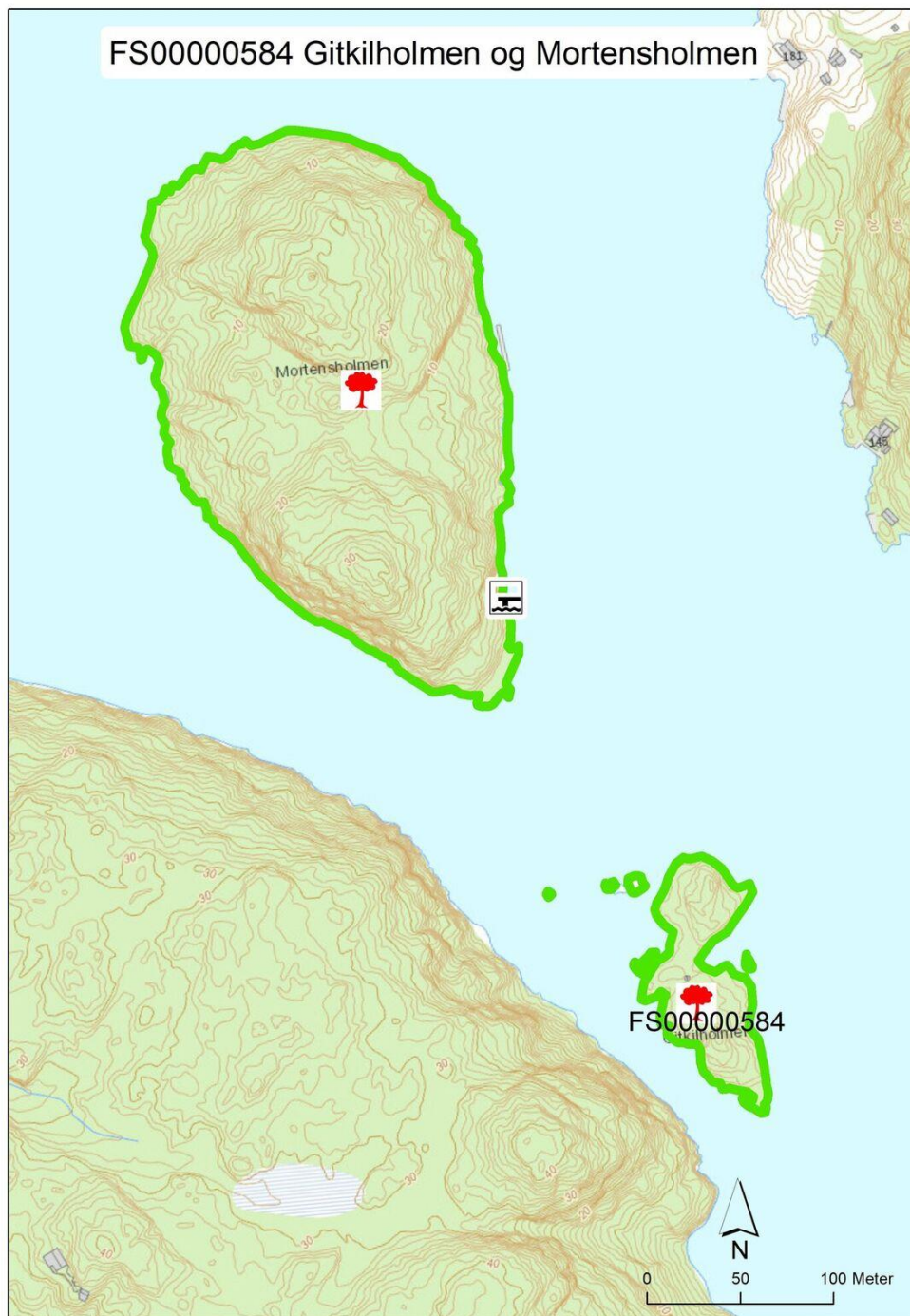
Bilde 17: Rundsholmen: stor bestand med sitkagran, dette skal det jobbes med å fjernes og holde nede.

Foto: Janne Johnsen, Midt-Agder Friluftsråd



**DEL 2:**

## Forvaltningsplan: Lillesand kommune: Gitkilholmen og Mortensholmen



Kart nr. 8: Gitkilholmen, FS00000584 ned til høyre i kartbildet og Mortensholmen midt i kartbildet. Røde symboler står for nye eller endrede tiltak. Sorte symboler står for eksisterende tilrettelegging. Tegnforklaring jf. figur: 1.



# 1. Områdebeskrivelse/status

Gnr/ Bnr	FS-nummer naturbase.no	Sikrings form	Sikret år	Areal (da)	Grunneier	Forvaltning og drift	Nærområde?
6/11	FS00000584	<input checked="" type="checkbox"/> Erverv	1993	5	<input type="checkbox"/> Stat	Lillesand kommune v/Skjærgårds- tjenesten	<input type="checkbox"/> Ja
8/2	Mangler FS-nr	<input checked="" type="checkbox"/> Avtale	1938	44	Kommune/ friluftsråd		<input checked="" type="checkbox"/> Nei
13/4	FS00000585		1993	49	<input checked="" type="checkbox"/> Privat		
<b>Kommentarer</b>		<ul style="list-style-type: none"> <li>- Gitkilholmen, FS00000584 og Irshei og Kilehei, FS00000585 er sikret til friluftsmål ved servituttavtaler for skjærgårdspark. Mortensholmen, gnr/bnr 8/2 eies av Lillesand kommune. Mortensholmen har ikke fått FS-nr i Naturbase.</li> <li>- Irshei og Kilehei ligger på fastlandet og vender mot Blindleia. Irshei danner et større nes/odde, mens Kilehei består av to nes/halvøyer. Mortensholmen og Gitkilholmen ligger til Blindheia. Alle de tre områdene ligger lunt til i Blindleia, vest for Justøya. Mortensholmen er en av de mest besøkte naturhavnene i området.</li> </ul>					

	forklaring	beskrivelse
<b>Naturgrunnlag</b>	<i>Kort om flora og fauna, landskap, naturtype, evt. rødlistearter etc.</i>	<p><b>Landskap</b></p> <p>Gitkilholmen er en mindre holme med variert topografi, fjell i dagen og en del trevegetasjon, vesentlig småvokst furu. Strandsonen består av mer eller mindre slake svaberg. Lun beliggenhet i Gitkilen (Geitkilen) som er ei stor bukt på Justøya, nordvest.</p> <p>Mortensholmen fremstår i fjordlandskapet som en høy og bratt holme med steile skrenter i sjøen. Imidlertid er det også strekninger med slakere svaberg mot sjøen. Holmen preges av mye fjell i dagen og en del bartrevegetasjon inne på holmen, særlig furu. Partier som er åpnet opp ved hogst, viser god tilvekst av gras.</p>
<b>Kulturminner</b>	<i>Kort om evt. kulturminner i området og hensyn til disse</i>	<p>Det er ikke funnet informasjon om fysiske kulturminner på områdene, men kun opplysninger om navn. Mortensholmen skal ha fått navn etter los Morten Thorkildsen Kragstøya, som i 1830-årene hadde Subbernes gård på Justøya. På Mortensholmen er det rester etter gammel beitemark.</p> <p>Informasjon fra internett tyder på at navnet Gitkilholmen kommer av Geitkilholmen, sannsynligvis knyttet til geitehold og formen på holmen som er kileformet.</p>

<b>Bygninger</b>	<i>Nevn evt. bygninger på området og omtal kort bruken av og ansvaret for disse</i>	Ingen bygninger innenfor friluftslivsområdene.
<b>Adkomst/kommunikasjon</b>	<i>Adkomst til området, tilgjengelighet og offentlig kommunikasjon</i>	Kun med egen båt til Gitkilholmen og Mortensholmen. Til fastlandsområdene Irshei og Kilehei er det adkomst både fra sjøen og over land.
<b>Egnet bruk</b>	<i>Vurdering av hvilke aktiviteter området egner seg for</i>	<input type="checkbox"/> Turgåing <input type="checkbox"/> Sykling <input checked="" type="checkbox"/> Bading <input type="checkbox"/> Klatring <input checked="" type="checkbox"/> Båtturfart <input checked="" type="checkbox"/> Fiske <input type="checkbox"/> Lek, rekreasjon <input type="checkbox"/> Telting <p>Båtturfartsområder for dagstur og overnatting. Bading og strandbaserte aktiviteter. Fisking i saltvann. Irshei og Kilehei er områder som også er aktuelle for turgåing knyttet til arealene innenfor.</p>
<b>Eksisterende tilrettelegging</b>	<i>Tilretteleggings-tiltak i området før planperioden inkl. tilrettelegging for funksjonshemmede</i>	<p>Mortensholmen har brygge, fortøyningsbolter og renovasjon (søppel) flere steder, samt bål-/grillplass. Det er ryddet og åpnet opp for telting.</p> <p>Gitkilholmen: Fortøyningsbolter rundt hele holmen og renovasjon (søppel) flere steder, samt bål-/grillplasser og toalett.</p>
<b>Annet</b>	<i>Andre relevante forhold</i>	Bruksfrekvensen for Mortensholmen og Gitkilholmen er høy.

## 2. Behov for tiltak i planperioden

nr	Tiltak	Beskrivelse	Utføres av/ Ansvar	Gjennom- føres år	Kostnad
1	Gitkilholmen: Vegetasjonsrydding	Tynne vegetasjon, fjerne buskas/tilgroing.	Lillesand kommune	2019 - 2023	10.000
1	Mortensholmen: Vegetasjonsrydding	Tynne vegetasjon, fjerne buskas/tilgroing.	Lillesand kommune	2019 - 2023	100.000
<b>Total kostnad</b>					<b>110.000</b>

### Fotografier

#### Gitkilholmen, og Mortensholmen



Bilde18: Gitkilholmen er en mye brukt oppankringsplass for båtutfart. Gitkilholmen ligger lunt innerst i Geitkilen, en sidefjord av Blindleia. Mortensholmen i bakgrunnen t.h. i bildet.

Foto: Karin Guttormsen





Bilde 19: Strandsonen på Gitkilholmen preges av svaberg som er fine for bading og soling og andre friluftaktiviteter. Planlagt tynning av vegetasjon, buskas vil åpne opp for større bruk av holmen, ikke bare randsonen langs sjøen.

Foto: Karin Guttormsen



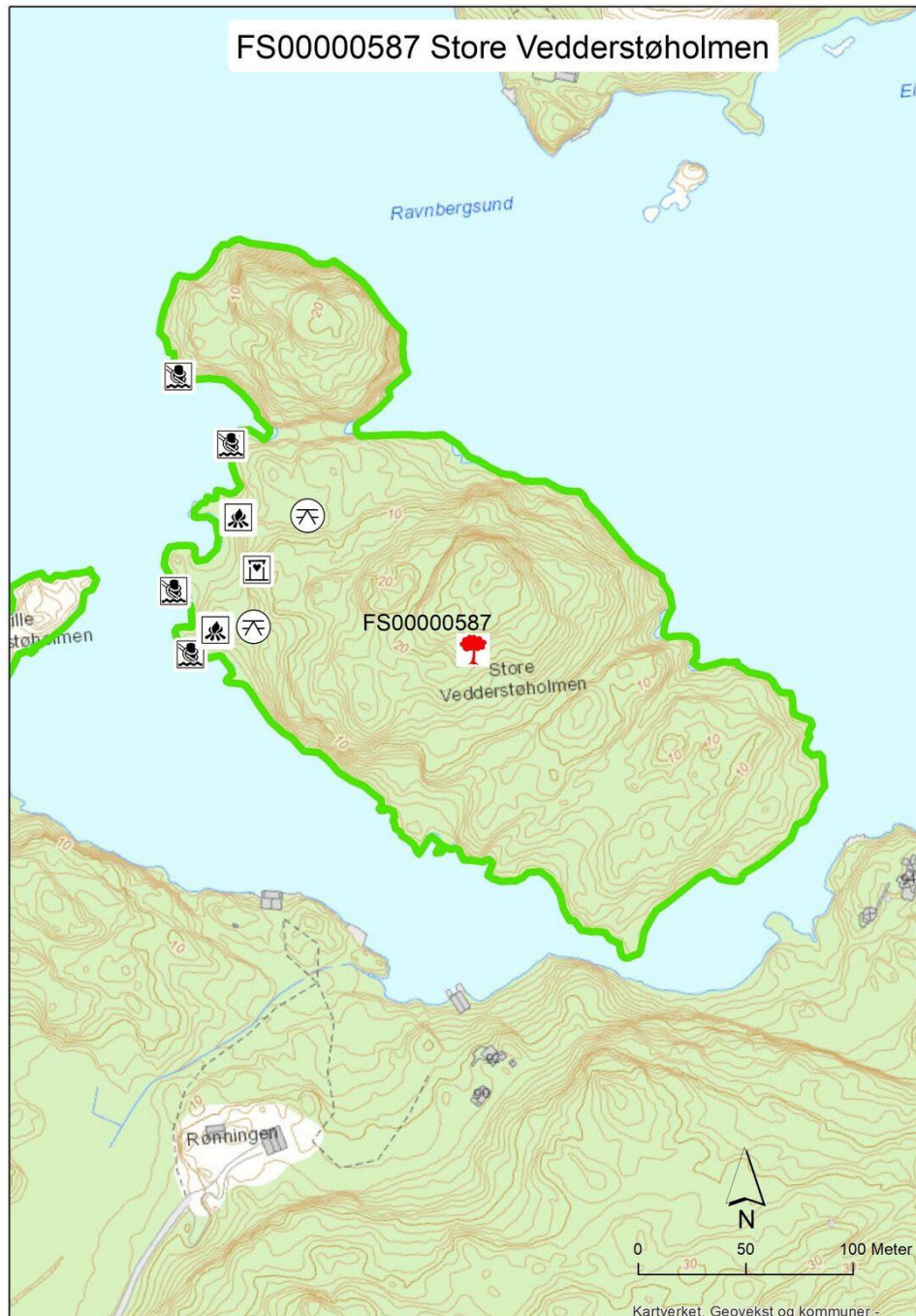
Bilde 20: Mortensholmen sørøst. Hogst ble foretatt for en del år siden. Denne er og skal videreføres slik at eldre beiteområder holdes åpne. Skogen skal tynnes ut for å gi mer lys og bedre plass for telting. Samme flytebrygge og terrengtrasé som sist, kan benyttes.

Foto: Karin Guttormsen

DEL 2:

# Forvaltningsplan

## Lillesand kommune: Store Vedderstøholmen



Kart nr. 9. Store Vedderstøholmen, FS00000587. Røde symboler står for nye tiltak. Sorte symboler står for eksisterende tilrettelegging. Tegnforklaring jf. figur 1.



# 1. Områdebeskrivelse/status

Gnr/ Bnr	FS-nummer naturbase.no	Sikrings form	Sikret år	Areal (da)	Grunneier	Forvaltning og drift	Nærområde?
102/ 10	FS00000587	<input type="checkbox"/> Erverv <input checked="" type="checkbox"/> Avtale	1993	52	<input type="checkbox"/> Stat  Kommune/ friluftsråd  <input checked="" type="checkbox"/> Privat	Lillesand kommune v/ Skjærgårds- tjenesten	<input type="checkbox"/> Ja <input checked="" type="checkbox"/> Nei
<b>Kommentarer</b>		<ul style="list-style-type: none"> <li>- Store Vedderstøholmen, FS00000587 ble sikret til friluftsmål ved servituttavtale for skjærgårdspark i 1993. Friluftslivsområdet omfatter også Lille Vedderstøholmen.</li> <li>- Store Vedderstøholmen ligger relativt langt inn fra havet, innenfor Blindleia mot Vallesverdfjorden. Både Store og Lille Vedderstøholmen ligger lunt til og brukes mye til oppankring av båter.</li> </ul>					

	forklaring	beskrivelse
<b>Naturgrunnlag</b>	<i>Kort om flora og fauna, landskap, naturtype, evt. rødlistearter etc.</i>	<b>Landskap</b> Store Vedderstøholmen er en langstrakt holme som lengst mot nordvest består av et nærmest klippeformet fjell. Topografisk går det over i et lavt eid og videre østover som et kupert skogkledd terreng. På sørsiden er det flere lune vikar og en liten sandstrand i en av dem.
<b>Kulturminner</b>	<i>Kort om evt. kulturminner i området og hensyn til disse</i>	Ingen kjente opplysninger funnet
<b>Bygninger</b>	<i>Nevn evt. bygninger på området og omtal kort bruken av og ansvaret for disse</i>	Det er ingen bygninger på holmen
<b>Adkomst/kommunikasjon</b>	<i>Adkomst til området, tilgjengelighet og offentlig kommunikasjon</i>	Kun med egen båt

<b>Egnet bruk</b>	<i>Vurdering av hvilke aktiviteter området egner seg for</i>	<input type="checkbox"/> Turgåing <input checked="" type="checkbox"/> Bading <input checked="" type="checkbox"/> Båtturfart <input type="checkbox"/> Lek, rekreasjon	<input type="checkbox"/> Sykling <input type="checkbox"/> Klatring <input checked="" type="checkbox"/> Fiske <input type="checkbox"/> Telting	<p>Store Vedderstøholmen er attraktiv for båtturfart og mye brukt for overnatting, båtturister.</p>
<b>Eksisterende tilrettelegging</b>	<i>Tilretteleggings-tiltak i området før planperioden inkl. tilrettelegging for funksjonshemmede</i>	Tilrettelegging på nordvestsiden. Bord/benker og fortøyningsbolter flere steder, samt bål-/grillplasser, renovasjon (søppel) og toalett.		
<b>Annet</b>	<i>Andre relevante forhold</i>	Bruksfrekvensen er høy.		

## 2. Behov for tiltak i planperioden

nr	Tiltak	Beskrivelse	Utføres av/ Ansvar	Gjennom- føres år	Kostnad
1	Vegetasjonsrydding	Tynning og rydding, holde vegetasjonen nede.	Lillesand kommune	2019 - 2023	100.000
<b>Total kostnad</b>					<b>100.000</b>

## Fotografier

### Store Vedderstøholmen



Bilde 21: Store Veddestøholmen sett fra nordøst. Topografisk har holmen et markert fjellparti i nordvest med steile skrenter i sjøen, t.h. i bildet. Båter fortøyd på sørvestsiden skimtes gjennom det lave eidet. Foto: Karin Guttormsen



Bilde 22: Det er flere fine og lune steder med svaberg for å legge til med båt på nordvest- og sørvestsiden av Store Vedderstøholmen. Foto: Karin Guttormsen

**DEL 2:**

# Forvaltningsplan

## Lillesand kommune: Trøe



Kart nr. 10. Trøe (Neset), FS00000586. Røde symboler står for nye tiltak. Sorte symboler står for eksisterende tilrettelegging. Tegnforklaring jf. figur 1.



# 1. Områdebeskrivelse/status

Gnr/ Bnr	FS-nummer naturbase.no	Sikrings form	Sikret år	Areal (da)	Grunneier	Forvaltning og drift	Nærområde?
54/52	FS00000586	<input checked="" type="checkbox"/> Erverv <input type="checkbox"/> Avtale	1991	30	<input checked="" type="checkbox"/> Stat  Kommune/ friluftsråd  <input type="checkbox"/> Privat	Lillesand kommune v/ Skjærgårds- tjenesten	<input type="checkbox"/> Ja <input checked="" type="checkbox"/> Nei
<b>Kommentarer</b>		<ul style="list-style-type: none"> <li>- Trøe ligger på fastlandet på Vestre Vallesverd innerst i Steindalsfjorden, vest i Lillesand kommune.</li> <li>- Området med strandsone, saltvann ligger mellom to tidligere traseer av «E18». Den eldste traseen som går langs sjøen, har i dag ikke gjennomgangstrafikk.</li> <li>- Det er neset på utsiden av veien med strandsone som blir mest brukt. Området brukes mye som rasteplass for bilturister og ellers av lokalbefolkningen som badeplass.</li> <li>- Trøe blir også benevnt Nesset.</li> </ul>					

	forklaring	beskrivelse
<b>Naturgrunnlag</b>	<i>Kort om flora og fauna, landskap, naturtype, evt. rødlistearter etc.</i>	<b>Landskap</b> Trøe har gammelt kulturlandskap og blandet lauvtrevegetasjon med en del eik. Vegetasjonen har vært hogd og skjøttet gjennom tidene. På utsiden av den gamle veien er det sandstrand og svaberg for bading og opphold.
<b>Kulturminner</b>	<i>Kort om evt. kulturminner i området og hensyn til disse</i>	Ingen kjente opplysninger funnet
<b>Bygninger</b>	<i>Nevn evt. bygninger på området og omtal kort bruken av og ansvaret for disse</i>	Ingen innenfor friluftslivsområdet
<b>Adkomst/kommunikasjon</b>	<i>Adkomst til området, tilgjengelighet og offentlig kommunikasjon</i>	Med bil. Lokalt også til fots eller på sykkel. Det er direkte avkjørsel fra tidligere E 18, nå Rv. 420 i krysset for avkjøring til Høvåg, Rv 401.

<b>Egnet bruk</b>	<i>Vurdering av hvilke aktiviteter området egner seg for</i>	<input type="checkbox"/> Turgåing <input checked="" type="checkbox"/> Bading <input type="checkbox"/> Båtturfart <input type="checkbox"/> Lek, rekreasjon	<input type="checkbox"/> Sykling <input type="checkbox"/> Klatring <input type="checkbox"/> Fiske <input type="checkbox"/> Telting	Området brukes mye av bilturister for rasting og ellers av lokalbefolkningen som badeplass.
<b>Eksisterende tilrettelegging</b>	<i>Tilretteleggings-tiltak i området før planperioden inkl. tilrettelegging for funksjonshemmede</i>	Bord/benker, parkeringsplass, renovasjon (søppel) og toalett. Toalettet er modent for utskiftning og nytt toalett er tatt inn i planen. Området er lett tilgjengelig også for funksjonshemmede uten at det er direkte tilrettelagt ut fra standard for universell utforming. Standarden for funksjonshemmede er hevet med ny HC parkeringsplass nær strandarealet og nytt HC-toalett vil bli plassert ved p-plass.		
<b>Annet</b>	<i>Andre relevante forhold</i>	Bruksfrekvensen er lav.		

## 2. Behov for tiltak i planperioden

Nr	Tiltak	Beskrivelse	Utføres av/ Ansvar	Gjennomføres år	Kostnad
13	Fjerne gammelt toalett	Toalettet er i dårlig forfatning og ligger for langt borte fra strandområdet og er derfor lite i bruk. Skal fjernes	Lillesand kommune	2019	30.000
14	Nytt HC-toalett	Bygge nytt HC-toalett i betong med bedre plassering i fht HC-p-plass og turvei.	Lillesand kommune	2019	200.000
<b>Total kostnad</b>					<b>230.000</b>

## Fotografi

### Trøe (Neset)

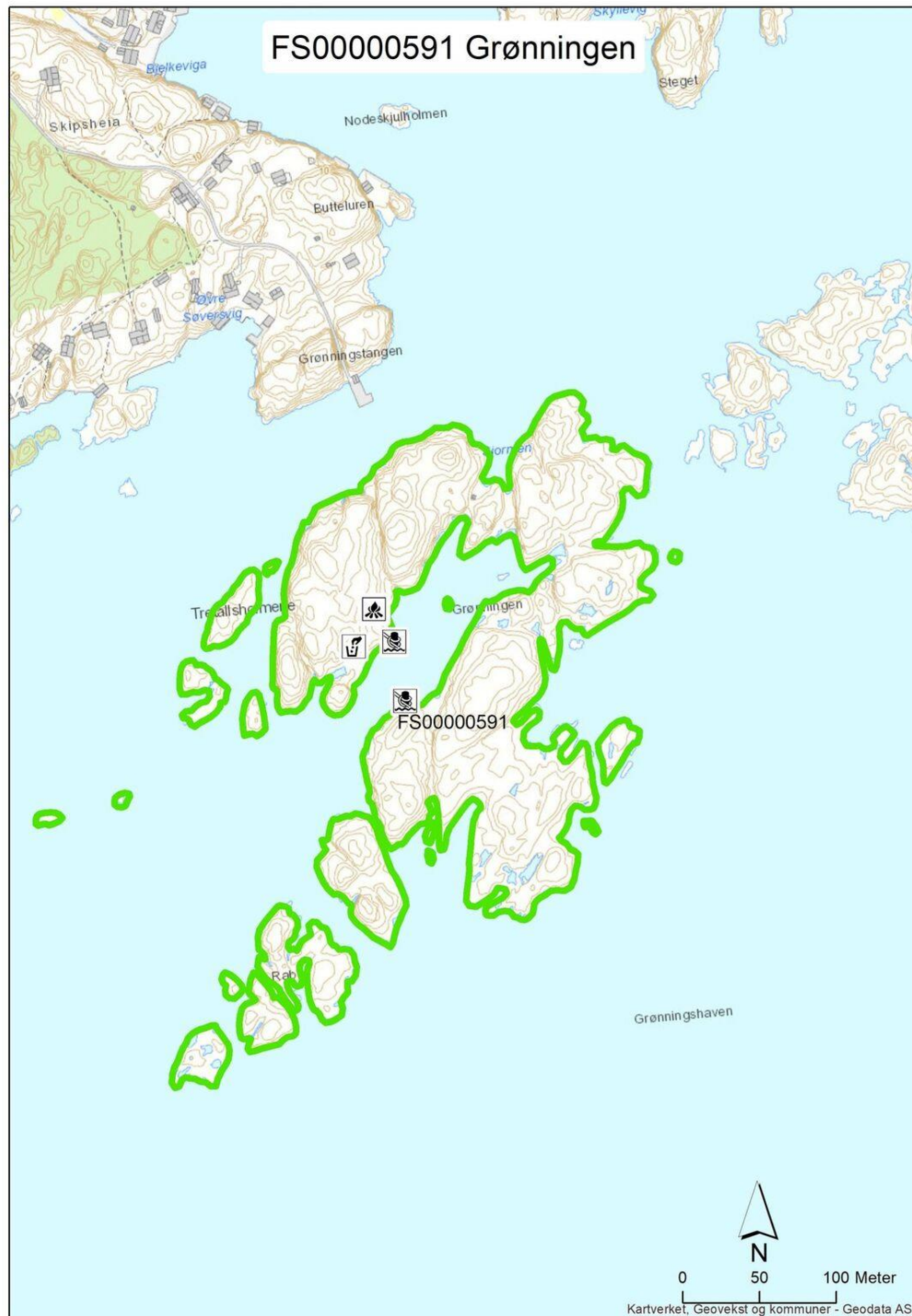


Bilde 23: Skråfoto av Trøe (Neset). Friluftslivsområdet ligger mellom to tidligere traseer for «E 18». Friluftslivsinteressene er først og fremst knyttet til nesene/svabergene og vikene i forgrunnen t.v. i bildet. En del av den lille holmen helt t.v. i bildet, inngår også i friluftslivsområdet. Det er lett tilgjengelig også for funksjonshemmede. Anlegg av en ny HC parkeringsplass vil heve standarden på området, og det vil sannsynlig bli enda mer brukt. Neset, svabergene t.h. i bildet ligger utenfor det sikrede friluftslivsområdet.

**DEL 2:**

# Forvaltningsplan

## Lillesand kommune: Grønningen, Trefallsholmene og Rabet



Kart nr. 11. Grønningen, Trefallsholmene og Rabet, FS00000591.

Røde symboler står for nye tiltak. Sorte symboler står for eksisterende tilrettelegging. Tegnforklaring jf. figur 1.



# 1. Områdebeskrivelse/status

Gnr/ Bnr	FS-nummer naturbase.no	Sikrings form	Sikret år	Areal (da)	Grunneier	Forvaltning og drift	Nærområde?
103/ 12, 30	FS00000591	<input type="checkbox"/> Erverv <input checked="" type="checkbox"/> Avtale	1993	53	<input type="checkbox"/> Stat  Kommune/ friluftsråd  <input checked="" type="checkbox"/> Privat	Lillesand kommune v/ Skjærgårds- tjenesten	<input type="checkbox"/> Ja <input checked="" type="checkbox"/> Nei
<b>Kommentarer</b>		<ul style="list-style-type: none"> <li>- Grønningen, Trefallsholmene og Rabet, FS00000591 ble sikret til friluftslivsmål ved servituttavtale for skjærgårdspark i 1993.</li> <li>- Grønningen, Trefallsholmene og Rabet utgjør en gruppe øyer og holmer som ligger åpent mot havet sørøst for Ågerøya.</li> </ul>					

	forklaring	beskrivelse
<b>Naturgrunnlag</b>	<i>Kort om flora og fauna, landskap, naturtype, evt. rødlistearter etc.</i>	<p><b>Landskap</b> Landskapet for øygruppen Grønningen, Trefallsholmene og Rabet preges av småkupert terreng med fjell i dagen og sparsomt med vegetasjon. Strandsonen består av slake svaberg og grunne bukter, sund</p> <p><b>Naturtype: Større tareskogforekomster</b> <u>Grønningen øst</u> Verdi: Viktig Øst for Grønningen er det en lokalitet på 38 da med tareskog bestående av kun stortare. Stedskvaliteten er god. Området er imidlertid ikke undersøkt i felt, men modellert med sannsynlighet for stortareskog med begrunnelse: Tareskogforekomst i Skagerrak mellom 10.000 og 100.000 kvadrat (meter).</p> <p><b>Naturtype: Ålegrassamfunn</b> <u>Trefallsholmene</u> Verdi: Viktig Mellom to av de tre «Trefallsholmene» sør for Grønningen finnes en forekomst på 1 da med vanlig ålegras. Den er kategorisert som flekkvise forekomster. Verdi C. Begrunnelse: Samlet areal er mindre enn 25.000 m<sup>2</sup>, og enga ligger i samme fjord/sidefjord &lt; 1km fra gytebasseng.</p> <p>Kilde – Naturbase naturtyper: BN00073625, Grønningen BN00076204, Grønningen</p>
<b>Kulturminner</b>	<i>Kort om evt. kulturminner i området og hensyn til disse</i>	Det står ei fyrlykt på den sørligste holmen.

<b>Bygninger</b>	<i>Nevn evt. bygninger på området og omtal kort bruken av og ansvaret for disse</i>	Det er ingen bygninger på holmene.
<b>Adkomst/kommunikasjon</b>	<i>Adkomst til området, tilgjengelighet og offentlig kommunikasjon</i>	Kun med egen båt.
<b>Egnet bruk</b>	<i>Vurdering av hvilke aktiviteter området egner seg for</i>	<input type="checkbox"/> Turgåing <input type="checkbox"/> Sykling <input checked="" type="checkbox"/> Bading <input type="checkbox"/> Klatring <input checked="" type="checkbox"/> Båtturfart <input checked="" type="checkbox"/> Fiske <input type="checkbox"/> Lek, rekreasjon <input type="checkbox"/> Telting  Det er fine forhold for båtturfart og godt egnet for bading og fiske.
<b>Eksisterende tilrettelegging</b>	<i>Tilretteleggings-tiltak i området før planperioden inkl. tilrettelegging for funksjonshemmede</i>	Fortøyningsbolter i bukta på selve Grønningen som har en tilnærmet hestekoform med innseiling fra sørvest. Det er grill-/bål plass og renovasjon (søppel). Toalett skal fjernes.
<b>Annet</b>	<i>Andre relevante forhold</i>	Bruksfrekvensen er middels høy.

## 2. Behov for tiltak i planperioden

nr	Tiltak	Beskrivelse	Utføres av/Ansvar	Gjennomføres år	Kostnad
15	Grønningen: Fjerne toalett	Eksisterende toalett er ikke tilgjengelig for drift og vedlikehold med dagens skjærgårdstjenestebåt.	Lillesand kommune	2020	30.000
	<b>Total kostnad</b>				<b>30.000</b>

## Fotografier

### Grønningen, Trefallsholmene og Rabet



Bilde 24: Grønningen t.v. i bildet, Trefallsholmene og Rabet med fyrlykt på en av holmene, sett fra sundet mellom Ågerøya og Furøya. Holmene ligger værutsatt til. Foto: Karin Guttormsen

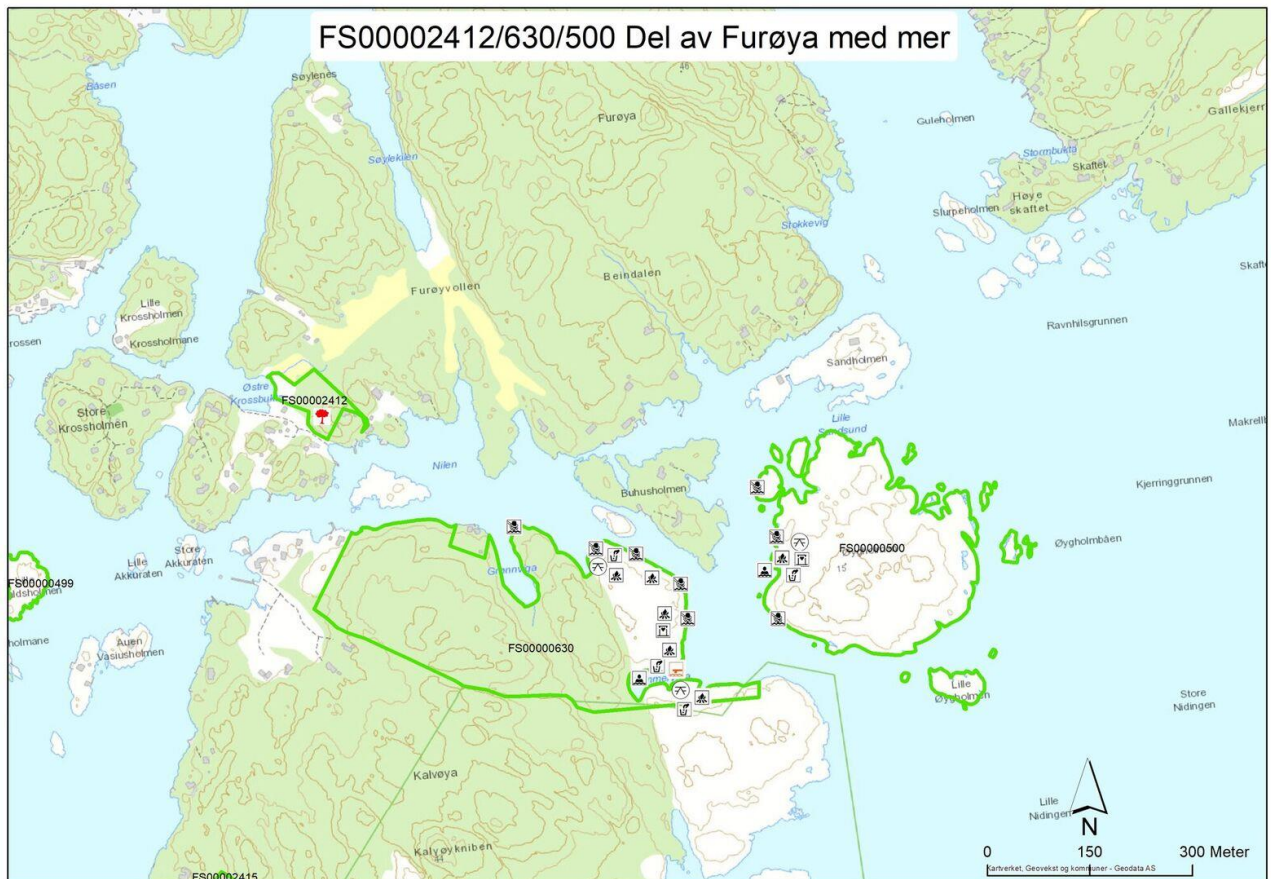


Bilde 25: Flyfoto over Grønningen. Ågerøya med den historiske uthavna, Ågerøyhavn i bakgrunnen. Toalettet på Grønningen står innerst i den grunne bukta i eidet mot nord, bak t.h. i bildet. Stedet ble valgt fordi det var et avskjermet sted. Det har imidlertid vist seg å være svært upraktisk plassert med hensyn til drift og vedlikehold og må flyttes.

**DEL 2:**

# Forvaltningsplan

## Lillesand kommune: Hummerviga (Kalvøya) og Øygholmen



Kart nr. 12. Hummerviga, FS00000630 midt i kartbildet, Øygholmen, FS00000500 t.h. og Østre Krossbukta (område på Furøya) FS00002412, øverst t.v.

Røde symboler står for nye tiltak. Sorte symboler står for eksisterende tilrettelegging. Tegnforklaring jf. figur 1.



# 1. Områdebeskrivelse/status

Gnr/ Bnr	FS-nummer naturbase.no	Sikrings form	Sikret år	Areal (da)	Grunneier	Forvaltning og drift	Nærområde?
103/3, 84	FS00000630	<input type="checkbox"/> Erverv  Avtale	1993	47 56	<input type="checkbox"/> Stat	Lillesand kommune v/ Skjærgårds- tjenesten	<input type="checkbox"/> Ja  Nei
103/ 180	FS00000500		1993	78	Kommune/ friluftsråd		
103/ 230	FS00002412		1993	6	<input checked="" type="checkbox"/> Privat		
<b>Kommentarer</b>		<ul style="list-style-type: none"> <li>- Hummerviga FS00000630, Øygholmen FS00000500 og Østre Krossbukta (område på Furøya) FS00002412, er sikret til friluftsfremål ved servituttavtaler for skjærgårdspark fra 1993.</li> <li>- Nilen heter sundet mellom Furøya med Østre Krossbukta og Kalvøya (Hummerviga).</li> <li>- FS00002412 som i Naturbase er gitt betegnelsen, «Område på Furøya», er lite stedsangivende og er egnet til å forveksles med andre områder. Lillesand kommune er av den oppfatning at navnet: Østre Krossbukta er mer presist geografisk og kan ikke misforstås eller forveksles med andre områder. I denne forvaltningsplanen brukes i det videre navnet Østre Krossbukta. Navnet bør endres i Naturbasen til Østre Krossbukta.</li> <li>- Hummerviga består av den nordlige delen av Kalvøya med Grønnviga og Hummerviga.</li> </ul>					

	forklaring	beskrivelse
<b>Naturgrunnlag</b>	<i>Kort om flora og fauna, landskap, naturtype, evt. rødlistearter etc</i>	<p>Landskapet i strandsonen i Hummervigaområdet preges av nes og lune vikar med svaberg, fjell i dagen. Innenfor strandsonen er terrenget småkupert og skogkledd med blandet bar- og lauvskog, mye varmekjære lauvtreslag innover på Kalvøya.</p> <p>Øygholmen ligger øst for Hummerviga og ligger mer eksponert mot åpent hav. Landskapet preges av fjell i dagen, en del trevegetasjon. Mot nord og vest er strandsonen variert med små vikar og slake svaberg, enkelte sandstrender. Mot øst, havet består strandsonen mer av bratte skrenter.</p>

<b>Kulturminner</b>	<i>Kort om evt. kulturminner i området og hensyn til disse</i>	Ingen kjente opplysninger funnet
<b>Bygninger</b>	<i>Nevn evt. bygninger på området og omtal kort bruken av og ansvaret for disse</i>	Det er ingen bygninger innenfor friluftslivsområdene.
<b>Adkomst/kommunikasjon</b>	<i>Adkomst til området, tilgjengelighet og offentlig kommunikasjon</i>	Kun med egen båt
<b>Egnet bruk</b>	<i>Vurdering av hvilke aktiviteter området egner seg for</i>	<input checked="" type="checkbox"/> Turgåing <input type="checkbox"/> Sykling <input checked="" type="checkbox"/> Bading <input type="checkbox"/> Klatring <input checked="" type="checkbox"/> Båtturfart <input checked="" type="checkbox"/> Fiske <input checked="" type="checkbox"/> Lek, rekreasjon <input checked="" type="checkbox"/> Telting <p>Områdene er best egnet og mest brukt til båtturfart for dagstur og overnatting og strandbaserte aktiviteter både av lokalbefolkningen og båtturister.</p>
<b>Eksisterende tilrettelegging</b>	<i>Tilretteleggings tiltak i området før planperioden inkl. tilrettelegging for funksjonshemmede</i>	<p>Hummerviga: Mellom Hummerviga og Grønnviga er det fortøyningsbolter mange steder, bord/benker, grill-/bålplasser, renovasjon (søppel) og toalett.</p> <p>Den gamle brygga er for lav for den nye skjærgårdsbåten og vil bli utbedret i planperioden.</p> <p>Øygholmen: Mot vest er det fortøyningsbolter flere steder, bord/benker, grill-/bålplasse, renovasjon (søppel) og toalett.</p>
<b>Annet</b>	<i>Andre relevante forhold</i>	Bruksfrekvensen er svært høy for Hummerviga og Øygholmen.

## 2. Behov for tiltak i planperioden

nr	Tiltak	Beskrivelse	Utføres av/ Ansvar	Gjennomføres år	Kostnad
16	Hummerviga: Ny brygge	Ny brygge for å imøtekomme fribordhøyde på ny båt.	Lillesand kommune	2019	200.000
2	Øygholmen: Beiting av sau	Tilrettelegging for beiting	Lillesand kommune	2019-2023	30.000
<b>Total kostnad</b>					<b>230.000</b>

### Fotografier Hummerviga og Øygholmen



Bilde 26: Tidlig morgen ved Hummerviga. Friluftslivsområdet ligger nær åpent hav, men likevel skjermet for oppankring. Området benyttes mye både av lokalbefolkningen og langveisfarende båtturister. Svabergene innbyr til bading og soling og andre strandbaserte aktiviteter. Foto: Karin Guttormsen





Bilde 27: Hummerviga – Grønnviga. Det er varierte muligheter for å legge til med båt og utøve friluftsliv. Bl.a. er det stier og interessante turmuligheter innover Kalvøya, bakover i bildet. Foto: Karin Guttormsen



Bilde 28: Det er behov for ny brygge i Hummerviga som er tilpasset ny Skjærgårdtjenestebåt. Foto: Jan Olav Johnsen, Lillesand kommune

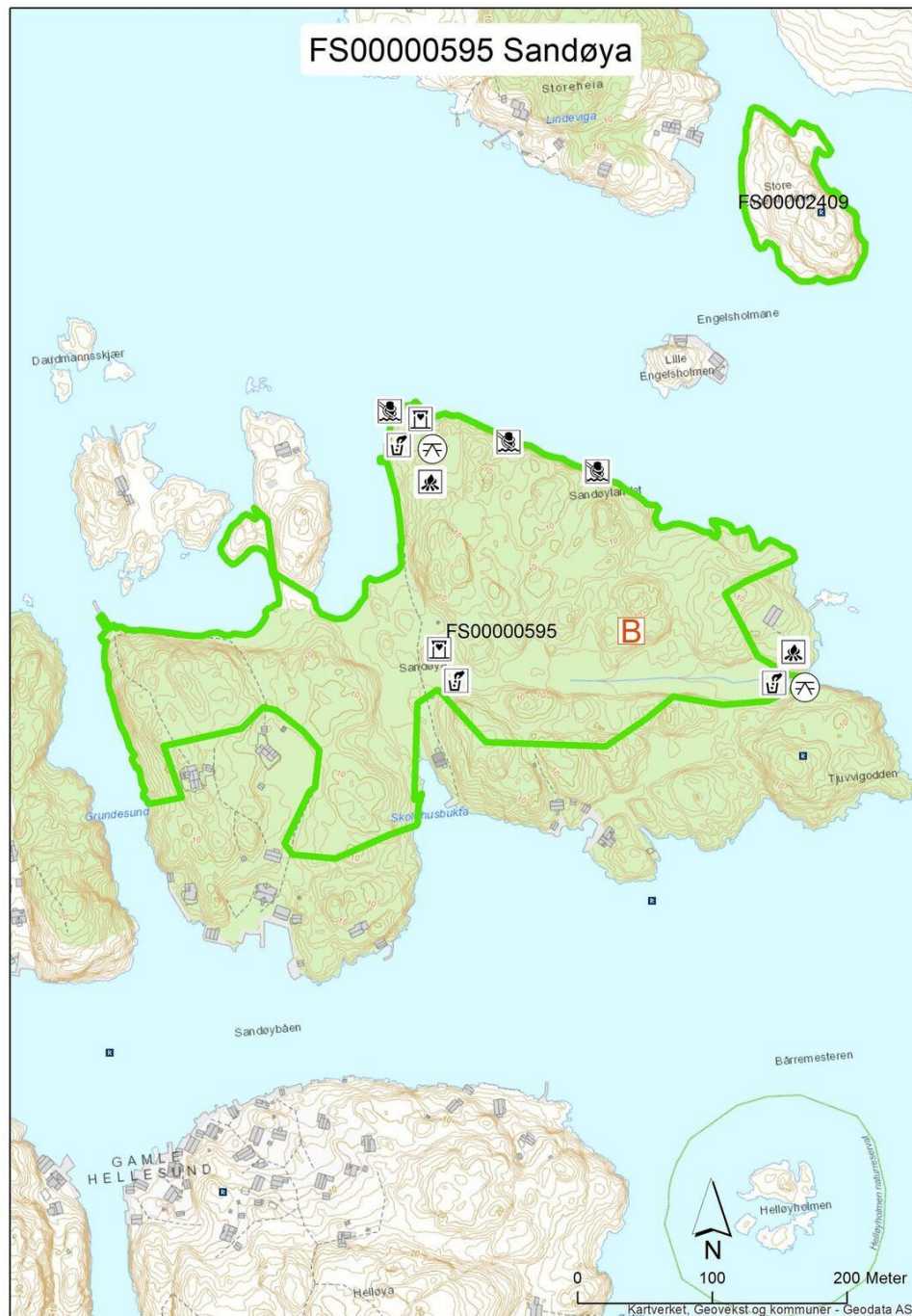


Bilde 29: Landskapet nordøst på Kalvøya, vis à vis Øygholmen. Arealet ligger utenfor det sikrede friluftslivsområdet, men det henger sammen med det og byr på spennende naturopplevelser for turgåere. Foto: Karin Guttormsen

DEL 2:

# Forvaltningsplan

## Lillesand kommune: Sandøya



Kart nr. 13. Sandøya, FS00000595. Røde symboler står for nye tiltak.

Sorte symboler står for eksisterende tilrettelegging.  
Tegnforklaring jf. figur 1.



# 1. Områdebeskrivelse/status

Gnr/ Bnr	FS-nummer naturbase.no	Sikrings form	Sikret år	Areal (da)	Grunneier	Forvaltning og drift	Nærområde?
91/6	FS00000595	<input checked="" type="checkbox"/> Erverv <input type="checkbox"/> Avtale	1982	79	<input checked="" type="checkbox"/> Stat  Kommune/ friluftsråd  <input type="checkbox"/> Privat	Lillesand kommune v/ Skjærgårds- tjenesten	<input type="checkbox"/> Ja <input checked="" type="checkbox"/> Nei
<b>Kommentarer</b>		<ul style="list-style-type: none"> <li>- Sandøya er en av de fire store øyene som utgjør Gamle Hellesund.</li> <li>- Gamle Hellesund utgjør et sjøverts veikryss hvor Blindleia slutter i vest. Den ender blindt, d.v.s. den indre leia må fortsette utaskjærs videre vestover.</li> </ul>					

	forklaring	beskrivelse
<b>Naturgrunnlag</b>	<i>Kort om flora og fauna, landskap, naturtype, evt. rødlistearter etc.</i>	<b>Landskap</b> Sandøya har et variert landskap med gammel kulturmark og lauvskog. Landskapet er relativt åpent. Strandsonen består av svaberg og bukter fine for bading o.a., ellers er det til dels bratte skrenter i sjøen særlig i nordøst.
<b>Kulturminner</b>	<i>Kort om evt. kulturminner i området og hensyn til disse</i>	Gamle Hellesund har en omfattende kulturhistorie knyttet til sjøfart og virksomheter i en viktig uthavn. Imidlertid er det ikke så mye spesifikt om Sandøya og fysiske kulturminner der, men det er et gammelt kulturlandskap knyttet til jordbruk og beite med bl.a. steingjerder.
<b>Bygninger</b>	<i>Nevn evt. bygninger på området og omtal kort bruken av og ansvaret for disse</i>	Ingen innenfor friluftslivsområdet
<b>Adkomst/kom- -munikasjon</b>	<i>Adkomst til området, tilgjengelighet og offentlig kommunikasjon</i>	Kun med egen båt
<b>Egnet bruk</b>	<i>Vurdering av hvilke aktiviteter området egner seg for</i>	<input checked="" type="checkbox"/> Turgåing <input type="checkbox"/> Sykling <input checked="" type="checkbox"/> Bading <input type="checkbox"/> Klatring <input checked="" type="checkbox"/> Båttutfart <input checked="" type="checkbox"/> Fiske <input type="checkbox"/> Lek, rekreasjon <input checked="" type="checkbox"/> Telting  Sandøya er mest brukt til båttutfart og turgåing inne på øya. Seilbåter ligger ofte fortøyd langs bratt fjellside not nordøst.

<b>Eksisterende tilrettelegging</b>	<i>Tilretteleggings-tiltak i området før planperioden inkl. tilrettelegging for funksjonshemmede</i>	Bord/benker, fortøyningsbolter, grill-/bål plass og renovasjon (søppel) flere steder. Toaletter inne på øya.
<b>Annet</b>	<i>Andre relevante forhold</i>	Bruksfrekvensen er høy.

## 2. Behov for tiltak i planperioden

nr	Tiltak	Beskrivelse	Utføres av/ Ansvar	Gjennom- føres år	Kostnad
2	Beiting på østre del, skotsk høylandskveg	Tilrettelegging for beiting, krattrydding og slått av eldre områder for å øke beitegrunnet.	Lillesand kommune	2019-2023	30.000
<b>Total kostnad</b>					<b>30.000</b>



## Fotografier

### Sandøya



Bilde 30: Sandøya nordøst. Her er det dybde for seilbåter å legge til. Denne strekningen planlegges for nye tiltak som flere fortøyningsbolter, renovasjonsbrygge og nytt toalett.



Bilde 31: Sandøya. Arealet med svabergene t.v. i bildet og området, bukta midt i mot inngår i friluftslivsområdet, men ikke fjellet t.h. i bildet. Dette er et populært område. Arealene innover øya er tidligere kulturmark/beitemark som nå planlegges for beiting igjen for å holde tilgroingen tilbake.  
Foto: Karin Guttormsen

**Del 3:**


# Oppsummering

## 1. Prioritering av tiltak i statlig sikra friluftslivsområder i Lillesand kommune 2019-2023

Område (navn)	Tiltak nr	Tiltak	Kostnad	Utføres av	Pr i.	Merknad
Lillesand – flere områder	1	Vegetasjonsrydding	100.000 (årlig)	Lillesand kommune	1	Forskj.områder prioriteres årlig. Fremkommer i søkn.
Lillesand – flere områder	2	Beiting	30.000 (årlig)	Lillesand kommune	2	
Lillesand – flere områder	3	Fjerning av sitkagran og rynkeroser	200.000 (årlig)	Lillesand kommune	3	Forskj.områder prioriteres årlig. Fremkommer i søkn.
Lillesand – flere områder	4	Oppføring av nye bålplasser	20.000 (årlig)	Lillesand kommune	4	Velger årlig ut nye steder der det er behov. Fremkommer i søknad.
Hestholmsbukta	8	Bygge om og forlenge brygger på Kjøholmen	150.000	Lillesand kommune	5	
Kjøholmen	11	Nytt toalett	120.000	Lillesand kommune	6	
Hummerviga	16	Ny brygge	200.000	Lillesand kommune	7	
Rundsholmen	12	Nytt toalett i betong	200.000	Lillesand kommune	8	
Slåttholmen	17	Oppgradering og heving av gml. brygger	200.000	Lillesand kommune	9	
Trøe	14	Nytt HC-toalett i betong	200.000	Lillesand kommune	10	
Hestholmsbukta	9	Flere fortøyningsbolter	10.000	Lillesand kommune	11	
Sandsnes	5	Grusing turvei	5.000	Lillesand kommune	12	
Slåttholmen	6	Skjøtsel turveier og brygger	35.000	Lillesand kommune	13	

<b>Slåttholmen</b>	7	Strandrydding	20.000	Lillesand kommune	14	
<b>Skauerøya</b>	10	Rydding, tynning og merking	100.000	Lillesand kommune	15	
<b>Trøe</b>	13	Fjerne gammelt toalett	30.000	Lillesand kommune	16	
<b>Grønningen</b>	4	Fjerne gammelt toalett	30.000	Lillesand kommune	17	
<b>Total kostnad i planperioden:</b>			Ca 2,7 mill *			

\*Tiltak 1-4 er beregnet for alle 4 årene – altså den årlige summen er ganget med 4 i total kostnad for planperioden.



Bilde 32: Saltholmen fyr, oktober 2018.  
Foto: Trude Jakobsen, Lillesand kommune