

# Forskrift om forbudssoner for bruk av fyrverkeri, Lillesand kommune, Agder

**Hjemmel:** Fastsatt av Lillesand bystyre xxxxx xxx med hjemmel i forskrift 26. juni 2002 nr. 922 om håndtering av eksplosjonsfarlig stoff § 2-10A, jf. lov 14. juni 2002 nr. 20 om vern mot brann, eksplosjoner og ulykker med farlig stoff og om brannvesenets redningsoppgaver (brann- og eksplosjonsvernloven) § 43 bokstav e.

## § 1. Formål

Formålet med forskriften er å verne liv, helse, miljø og materielle verdier herunder verneverdig trehusbebyggelse og andre verneverdige bygg, ved å redusere faren for brann, ulykker og uhell som følger av fyrverkeri.

## § 2. Virkeområde

Denne forskriften gjelder avfyring av fyrverkeri i klasse II, III og IV innenfor nærmere spesifiserte forbudssoner i Lillesand kommune.

## § 3. Definisjoner

I denne forskriften skal de ulike klassene av fyrverkeri forstås slik:

- a. Klasse I a: Kruttlapper, knall Bon-Bon etc.
- b. Klasse I b: Bordbomber, Party-Poppers, stjerneskudd etc.
- c. Klasse II: Markfyrverkeri samt mindre romerske lys, soler og annet fyrverkeri med begrenset fareområde.
- d. Klasse III: Raketter, luftbomber, ildbeger og større romerske lys og bombebatterier etc.
- e. Klasse IV: Profesjonelt Display-fyrverkeri.

## § 4. Forbud mot bruk av fyrverkeri

Det er forbudt å avfyre fyrverkeri i klasse II, III og IV innenfor følgende områder:

- a. Lillesand sentrum, som vist på kart som er vedlagt forskriften.
- b. Brekkestø, som vist på kart som er vedlagt forskriften.
- c. Ågerøya, som vist på kart som er vedlagt forskriften.
- d. Høvåg kirke og Høvåg prestegård, som vist på kart som er vedlagt forskriften.
- e. Møglestu, som vist på kart som er vedlagt forskriften.
- f. Gamle Hellesund, som vist på kart som er vedlagt forskriften.
- g. Ulvøysund, som vist på kart som er vedlagt forskriften.
- h. Saltholmen, som vist på kart som er vedlagt forskriften.

Forbudssonene er fastsatt ut fra risiko og sårbarhetsvurderinger i forhold til antennelse av vernede/fredede bygg og fare for områdebranner.

### **§ 5. Straff**

Overtredelse av forskriften kan medføre straffeansvar, jf. brann- og eksplosjonsvernloven § 42.

### **§ 6. Ikrafttredelse**

Denne forskriften trer i kraft ved kunngjøring i Norsk Lovtidend.

## **Kart over forbudssoner**

HØRINGSUTKAST

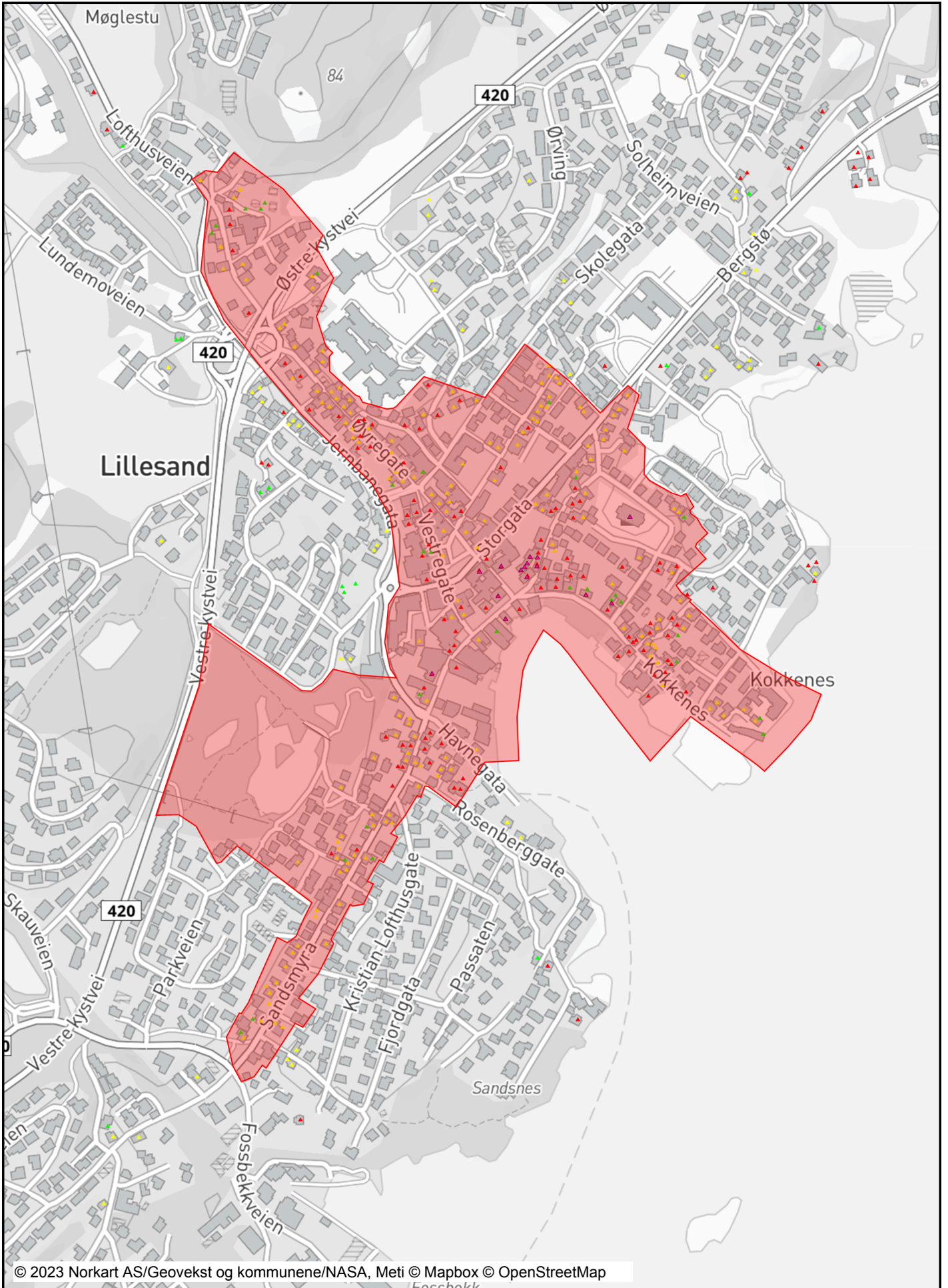


# a) Forbudssone fyrverkeri Lillesand sentrum

Dato: 28.09.2023

Målestokk: 1:7500

Koordinatsystem: UTM 32N



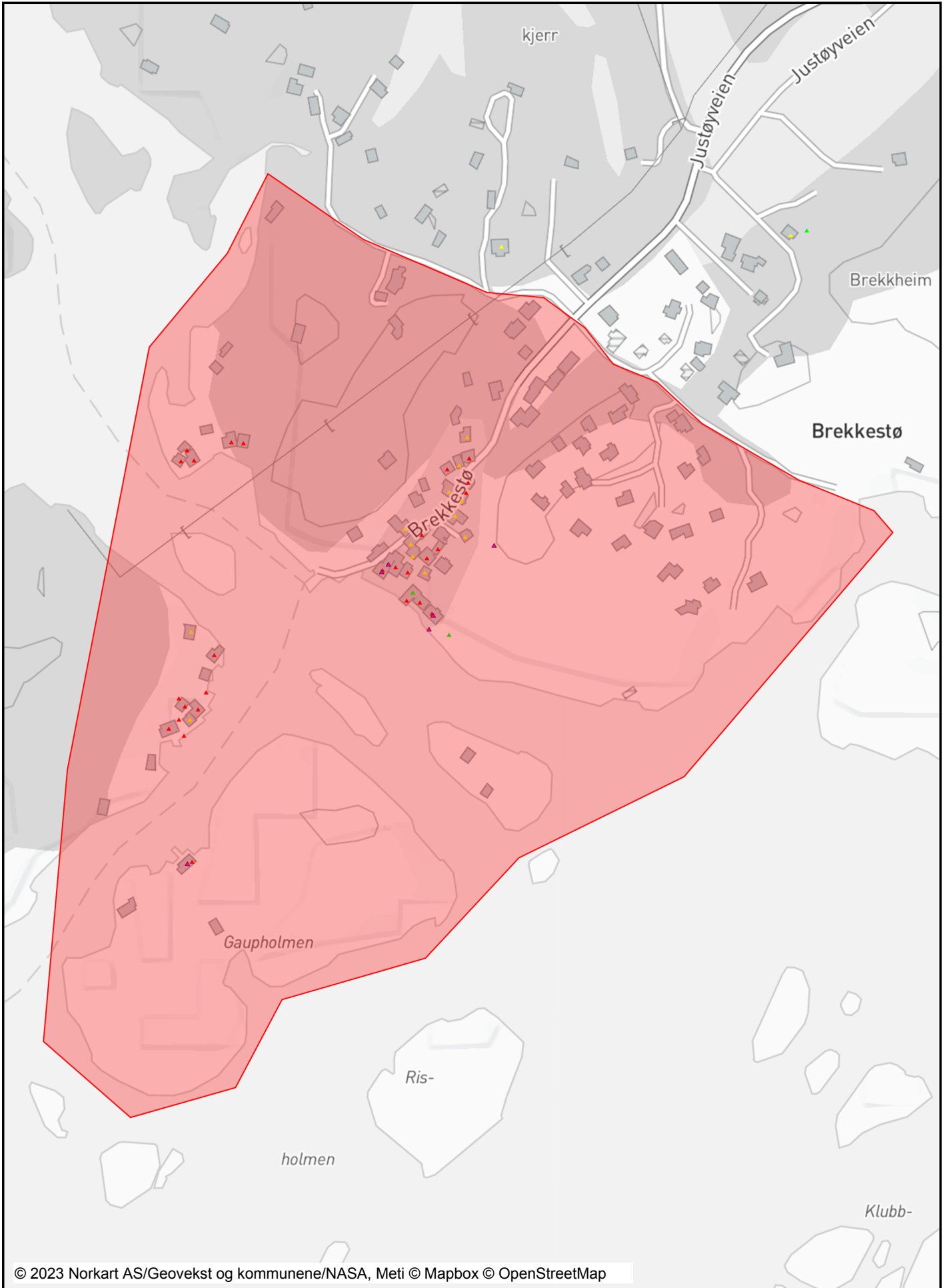


## b) Forbudssone fyrverkeri Brekkestø

Dato: 29.09.2023

Målestokk: 1:5000

Koordinatsystem: UTM 32N



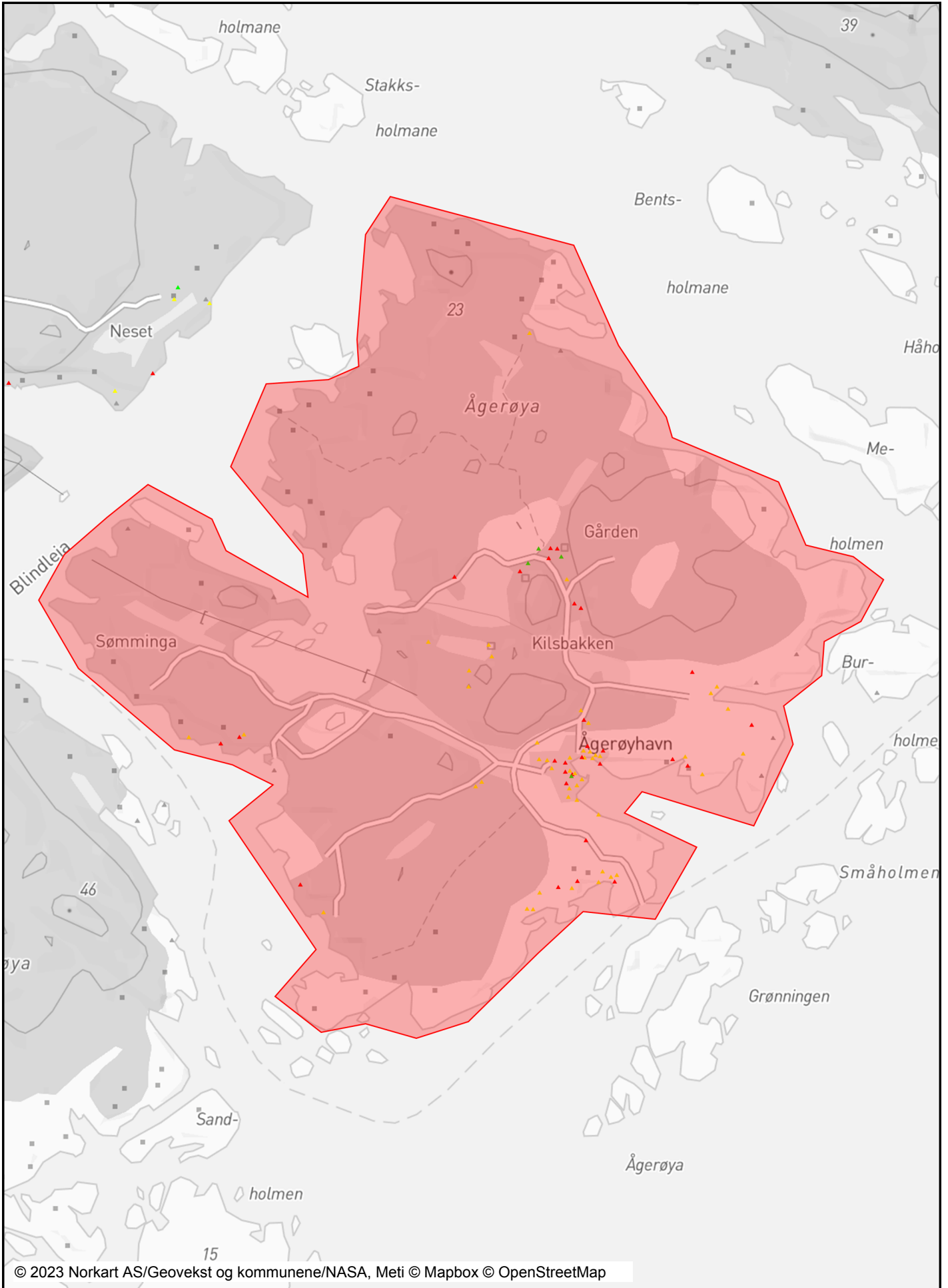


# Forbudssone fyrverkeri t [ Yf » nU

Dato: 29.09.2023

Målestokk: 1:10000

Koordinatsystem: UTM 32N



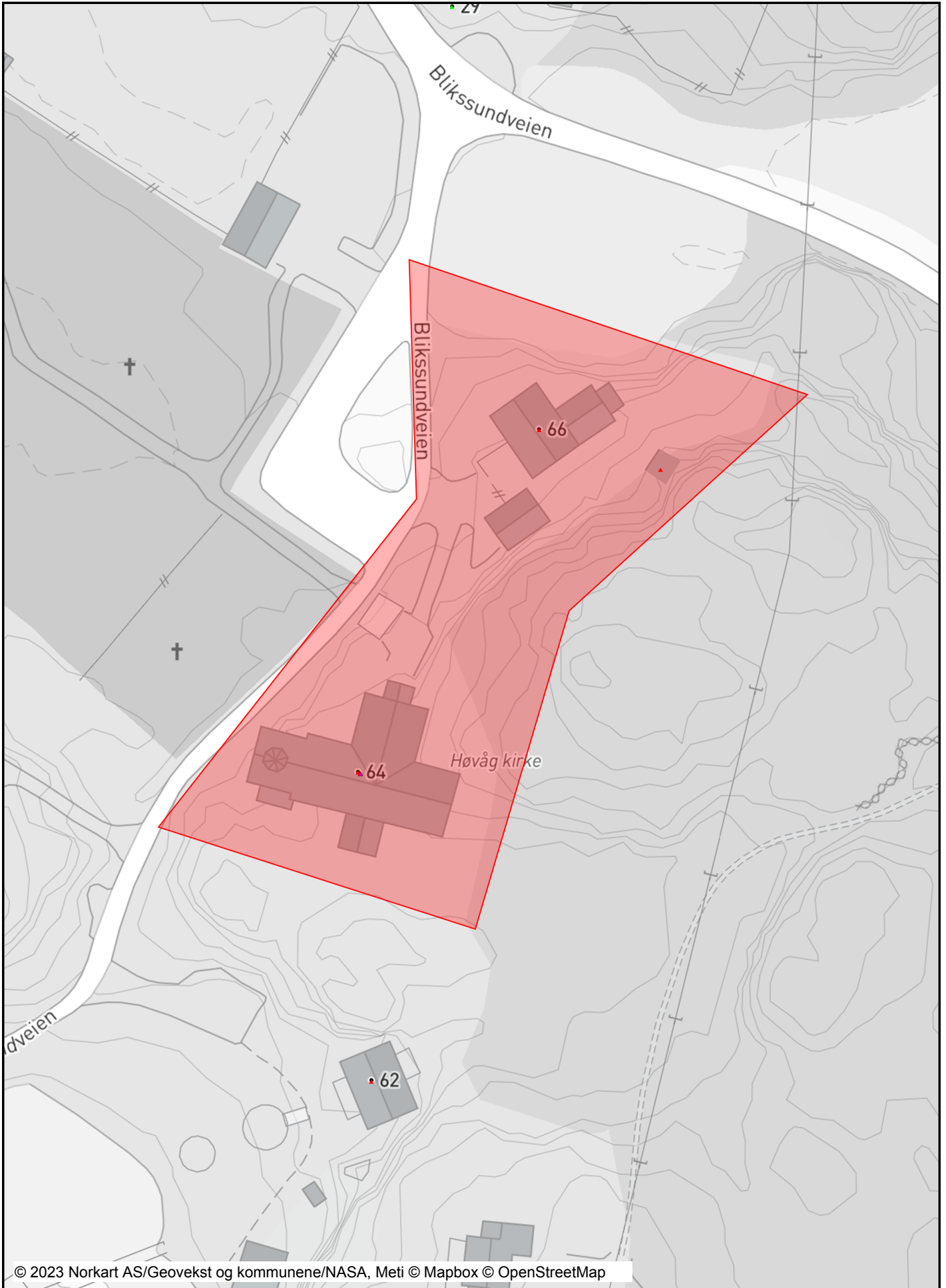


## d) Forbudssone fyrverkeri Høvåg kirke

Dato: 22.09.2023

Målestokk: 1:750

Koordinatsystem: UTM 32N



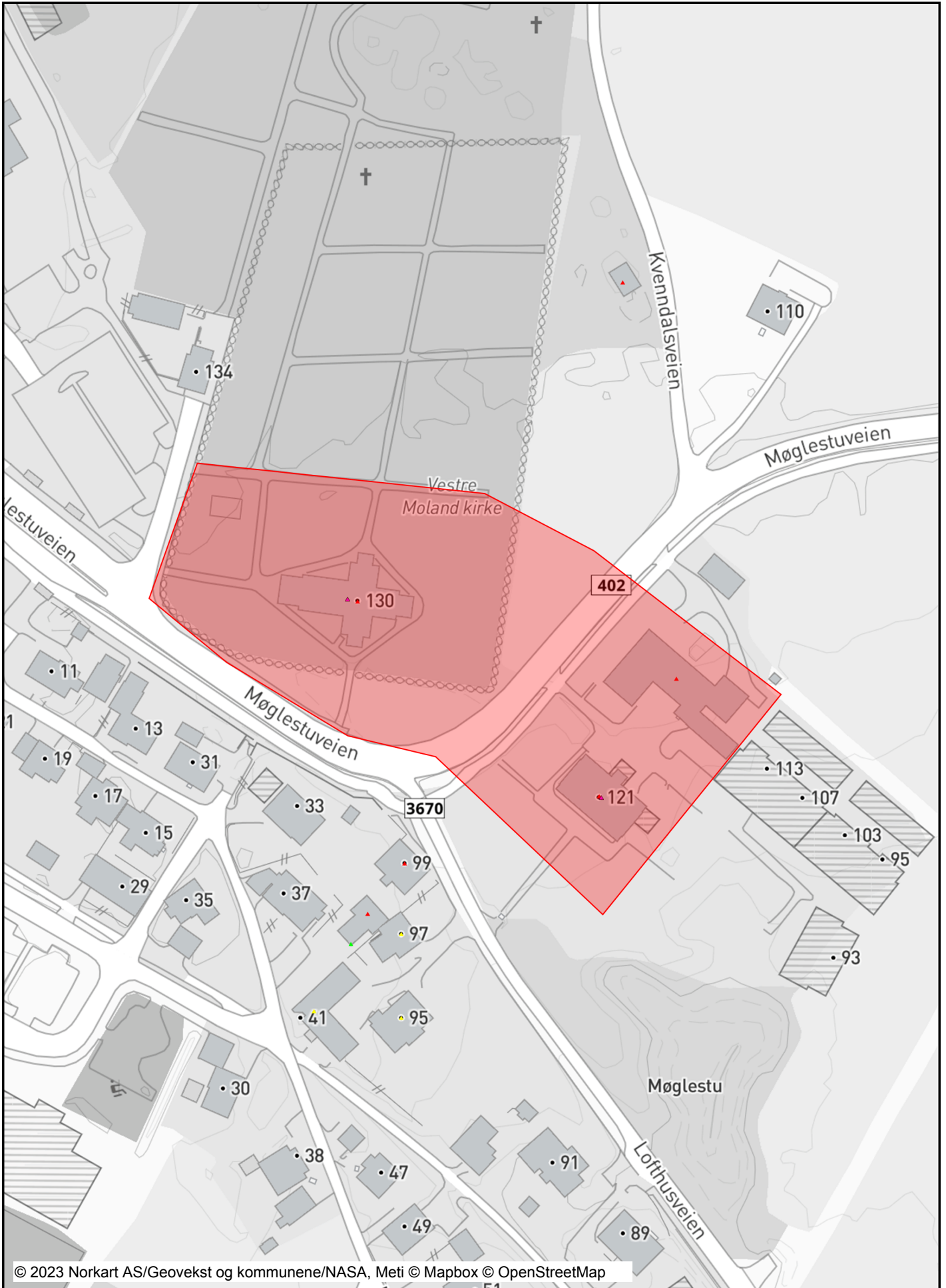


## e) Forbudssone fyrverkeri Møglestu

Dato: 22.09.2023

Målestokk: 1:1500

Koordinatsystem: UTM 32N



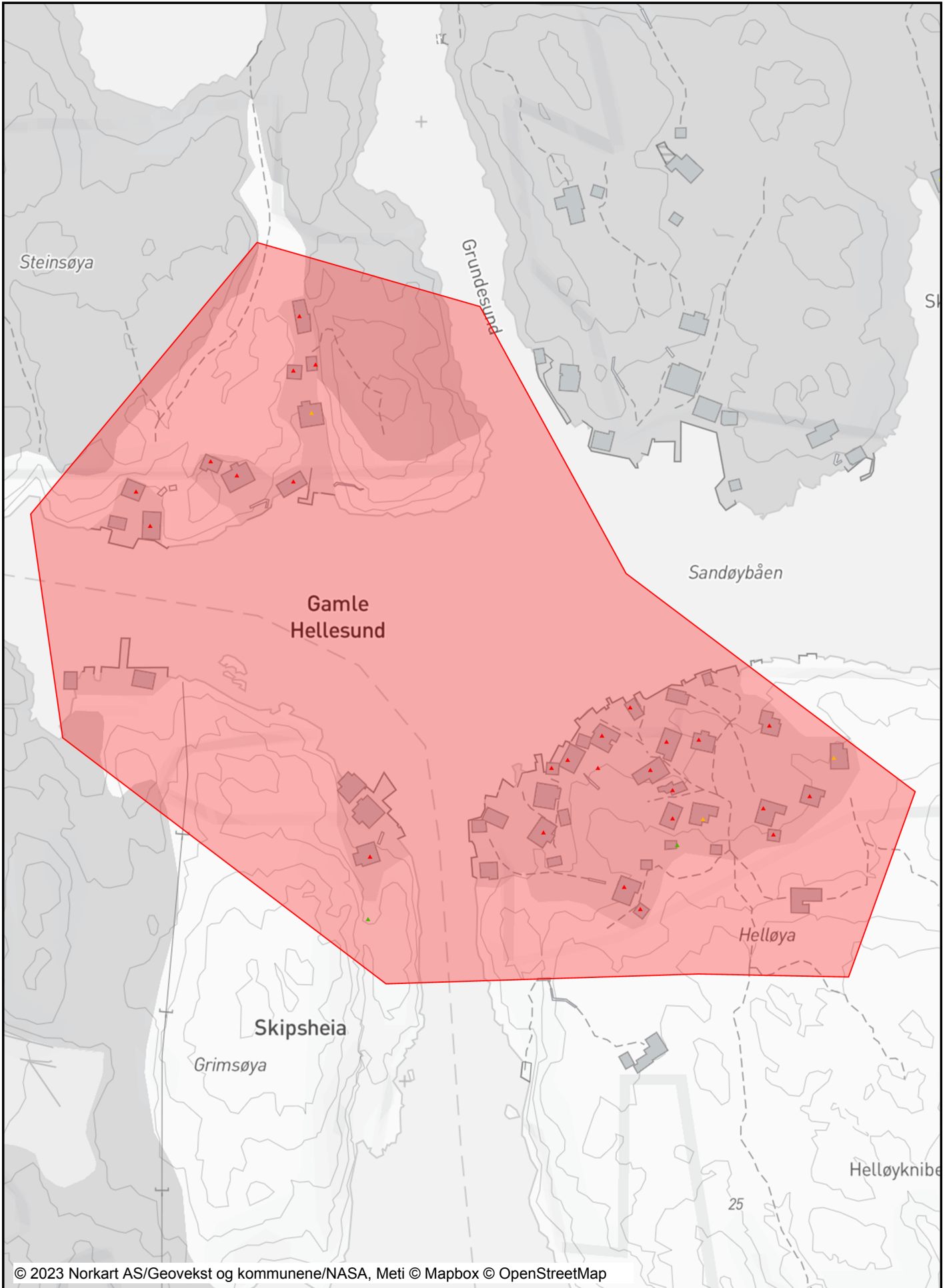


## f) Forbudssone fyrverkeri Gamle Hellesund

Dato: 22.09.2023

Målestokk: 1:2500

Koordinatsystem: UTM 32N





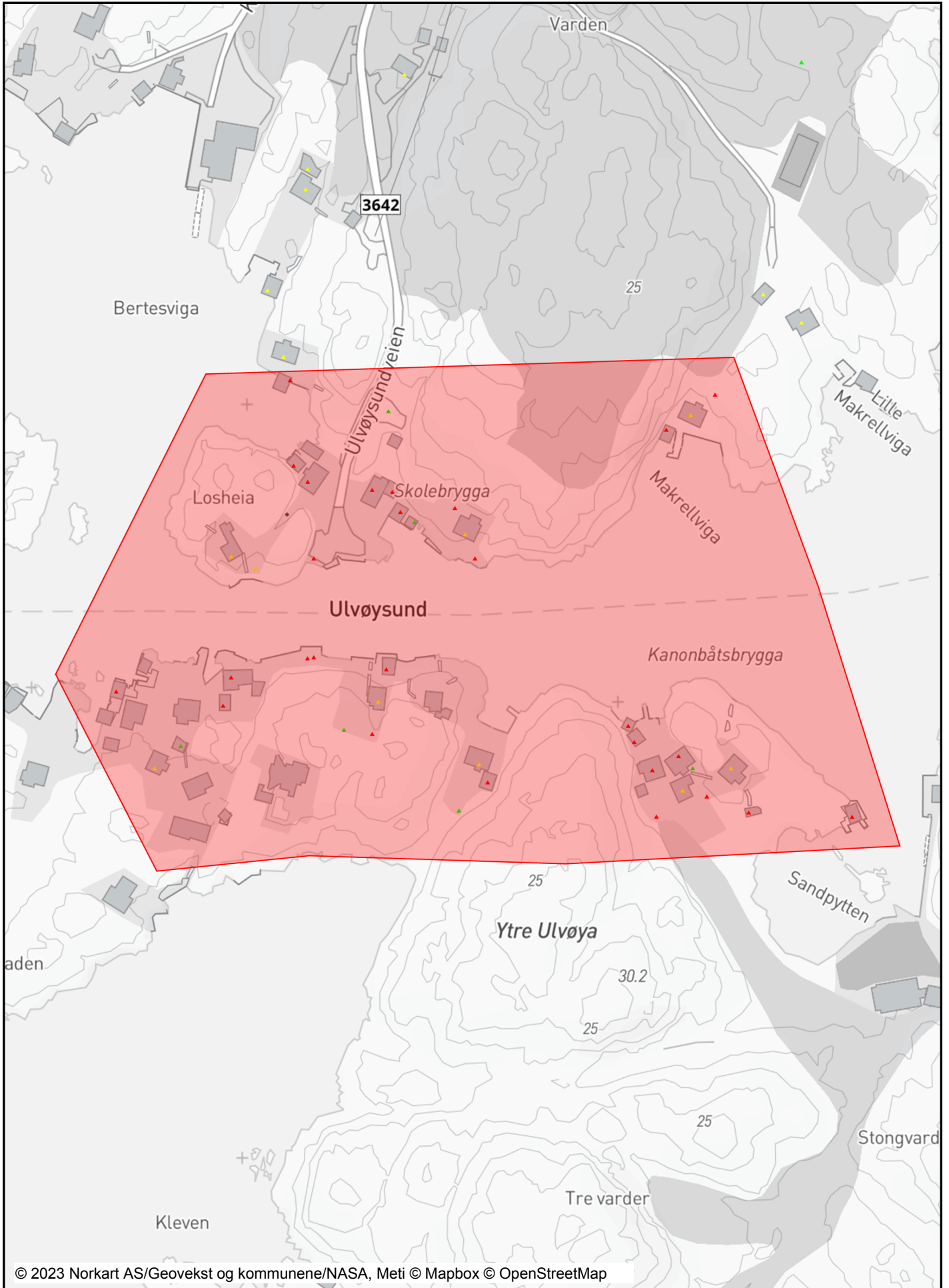


## g) Forbudssone fyrverkeri Ulvøysund

Dato: 22.09.2023

Målestokk: 1:2500

Koordinatsystem: UTM 32N



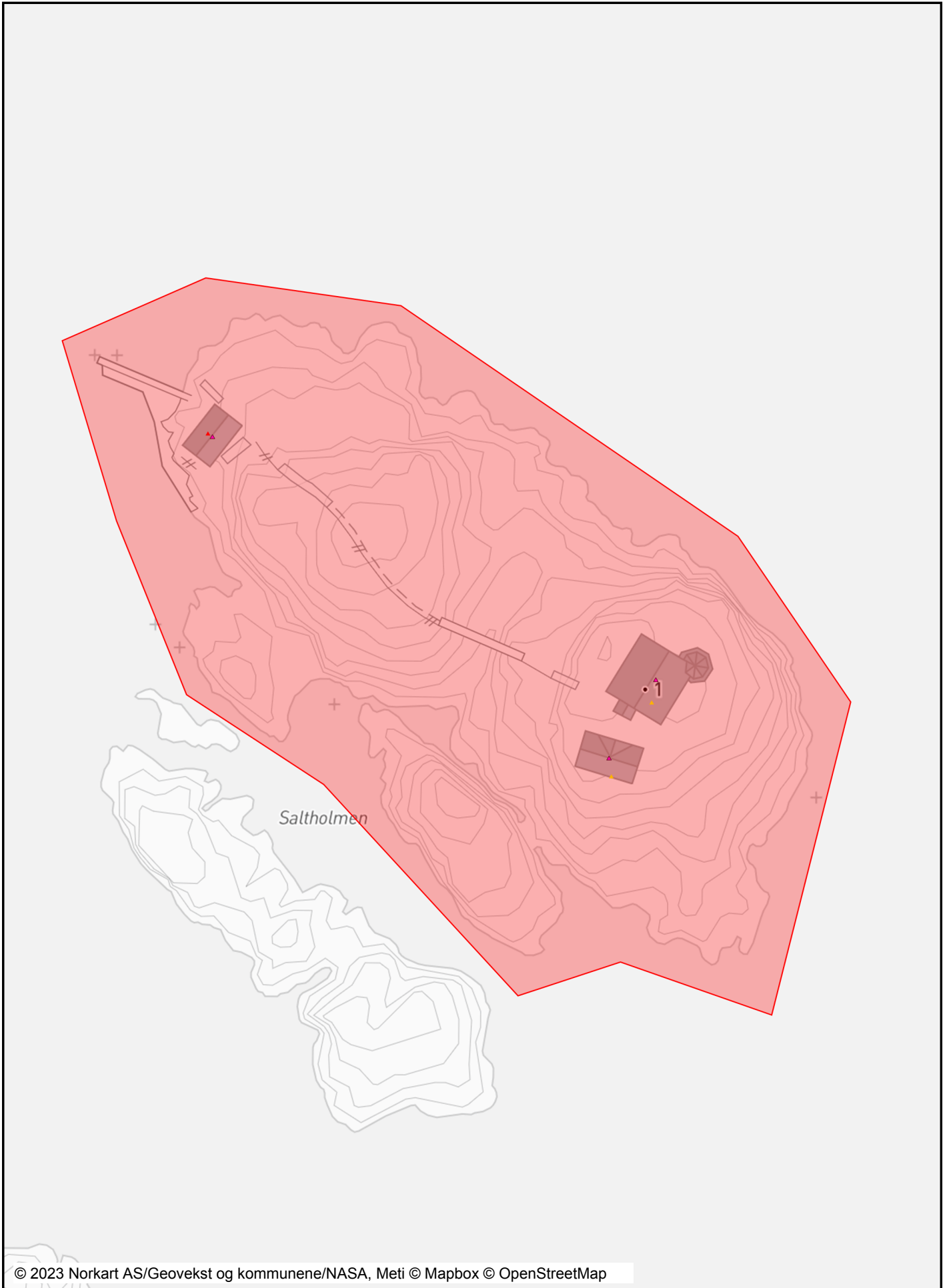


## h) Forbudssone fyrverkeri Saltholmen

Dato: 22.09.2023

Målestokk: 1:750


Koordinatsystem: UTM 32N



## Tegnforklaring

### *Sefrak*

Sefrakbygninger

 Bygning er fjernet

 Ikke-meldepliktig bygg

 Meldepliktig bygg

.

▲

### *Freda Bygg*

Freda bygg



.

▲